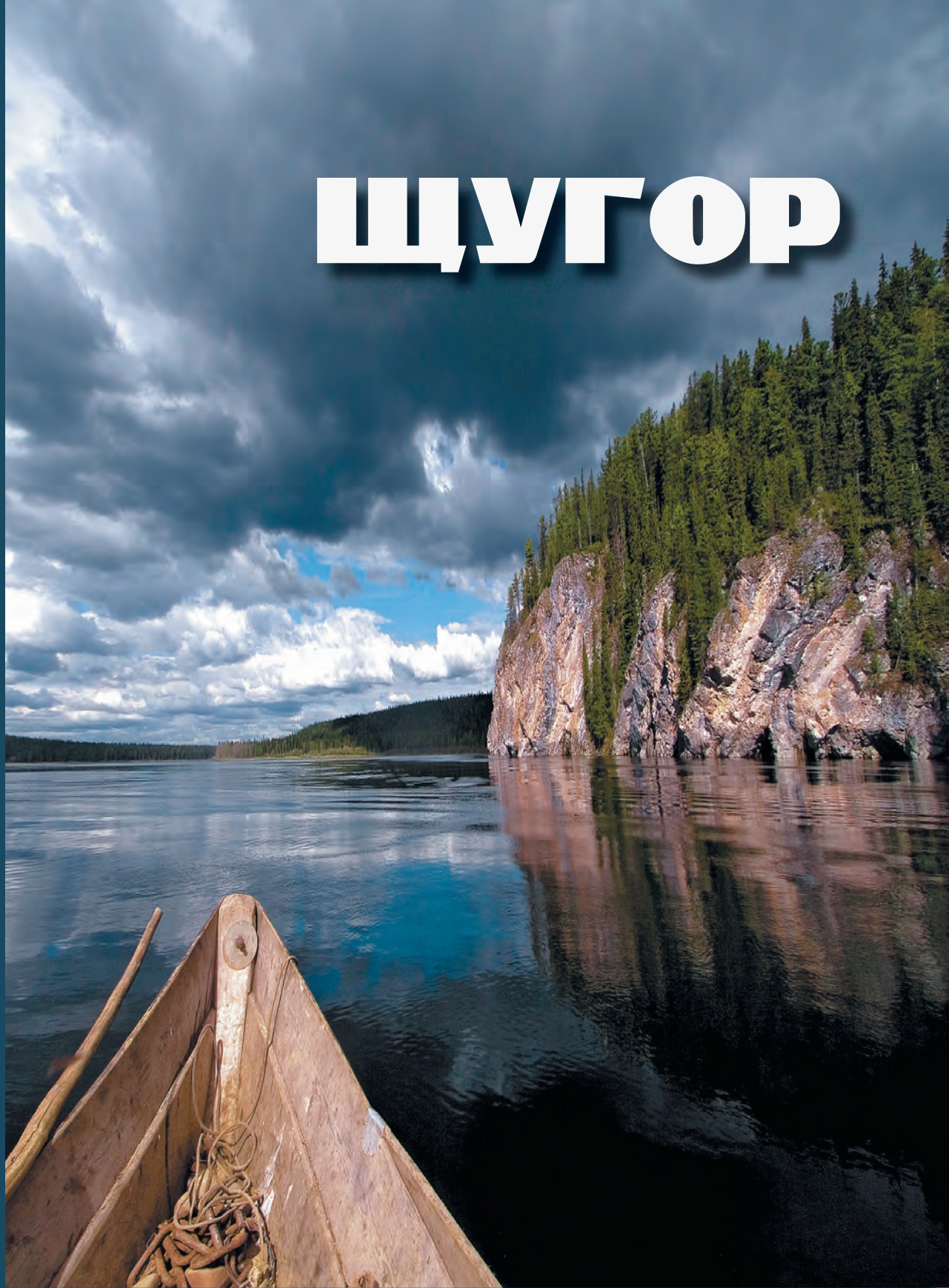




НАЦИОНАЛЬНЫЙ ПАРК "ЮГЫД ВА"

ЩУГОР



ЩУГОР



ПУТЕВОДИТЕЛЬ

Национальный парк «Югыд ва»

Совет Министров Северных стран

Министерство природных ресурсов

и охраны окружающей среды

Республики Коми

Издание подготовлено и выпущено
в рамках проекта «Развитие управления и туризма
в Национальном парке «Югыд ва» –
крупнейшей охраняемой территории Европы,
включенной в список мирового наследия ЮНЕСКО
«Девственные леса Коми»

Сыктывкар 2009



Рѣка Шугуръ (Саккуръ-я) беретъ начало изъ хребтовъ Липкаурръ, Туялелъ-урръ и Яруте-урръ многими ручьями подъ различными именами, главный же истокъ ея изъ Туялелъ-урръ, служащаго водораздѣломъ Шугура и рѣки Тольи, текущей на востокъ. отъ этихъ рѣкъ; ихъ истоки раздѣляются низкою лѣсною сопкою, связывающею означенный хребетъ съ Яруте-урръ, который въ свою очередь составляетъ потомъ продолженіе Урала къ сѣверу.

Въ 6 вечера пришли мы къ устью рѣки Шугоръ, одному изъ главнѣйшихъ притоковъ Печоры. Теченіе этой рѣки полагаютъ около 350 верстъ, если не больше; она вытекаетъ съ Уральскаго Хребта и впадаетъ въ Печору съ правой стороны. Говорятъ, Шугору берега очень красивы; она замѣчательна еще необыкновенно-прозрачной водой. Хотя и въ Печорѣ вода очень чиста, но, нѣсколько десятковъ верстъ подлѣ Печоры, можно отличить свѣтлыя воды р. Шугора отъ воли Печоры.



*Прозрачная Щугурью несет свои воды с
лесистых Уральских гор в многоводную Печору.
Берега реки Щугурью окаймлены дремучей пармой,
от которой веет величием и унынием севера. . .*

К. Жаков, 1913 г.

Общие сведения

Щугор – одна из красивейших рек Урала, самый водоносный приток Печоры, собирающий воды с хребтов Северного и Приполярного Урала. Длина реки – 304 км, площадь бассейна – около 10 000 км².

Бассейн Щугора относится к двум орографическим районам Урала, различным по строению: левобережье занимает северную часть Северного Урала с меньшими отметками высот и сравнительно меньшей изрезанностью; правобережная часть (ниже устья Торговой) располагается в южной части Приполярного Урала, более возвышенной и расчлененной.

Такое положение бассейна сказывается на распределении и форме водосборов Щугора и его притоков. В верхней части течения (до впадения р. Торговой) явное преобладание имеет бассейн левобережья, т.к. справа бассейн Щугора ограничивается водораздельными хребтами, близко подходящими к реке; правые притоки невелики по длине. Ниже устья Торговой главную роль в формировании стока начинают играть притоки правобережной части водосбора: здесь Щугор принимает справа свои крупнейшие притоки – Малый и Большой Паток.

Питание и водный режим

Густота речной сети для бассейна Щугора в среднем 460 м/км². Наибольший расход воды в Щугоре – 4940 м³/сек, наименьший летний – 172 м³/сек, зимний – 36 м³/сек. То есть, в весеннее половодье река несет в двадцать раз больше воды, чем в летнюю межень.

Соответственно, и в питании реки главная роль принадлежит талым снеговым водам – 53 %. Дождевые воды составляют в структуре питания реки 27 %, подземные – 20 %.

Вскрывается Щугор обычно в конце апреля – начале мая; заканчивается весеннее половодье в первой половине июля. Оно имеет несколько пиков: наивысшие уровни наблюдаются в конце мая.

В суженных участках реки – Воротах – в половодье часто образуются заторы, высокие навалы льда по берегам.

Летняя межень часто нарушается дождевыми паводками.

ГУСТОТА РЕЧНОЙ СЕТИ

имеет большое значение для туриста. Кажется, точка назначения совсем рядом – по карте, напрямую, но... «гладко было на бумаге, да забыли про овраги» – при такой густоте рек, речек и ручьёв путь состоит из постоянных спусков-подъемов и преодоления водных преград...

МЕЖЕНЬ

– фаза водного режима реки, продолжительностью не менее 10 дней, характеризующаяся устойчивыми низкими уровнями и малыми расходами воды. Различают летнюю и зимнюю межень.

Низкий уровень воды усложняет, как правило, сплав по реке появлением дополнительных препятствий – перекатов, шивер и пр., но снижает опасность при преодолении порогов и прижимов. В межень легче организовать переправу через реку.

В сентябре-октябре водность реки возрастает, а затем в течение всей зимы происходит ее постепенное понижение.

Ледовый покров на Щугоре устанавливается в середине октября - середине ноября. Замерзание реки начинается с низовьев, постепенно продвигаясь вверх. Плесовые участки замерзают быстрее, чем порожистые.

Ледостав на Щугоре отличается большой неустойчивостью: первоначально установившийся ледовый покров может разрушиться, а река полностью очиститься ото льда. Окончательно ледостав устанавливается только с наступлением устойчивых отрицательных температур.

Период, свободный ото льда, составляет в среднем 180 дней.

Гидрохимический режим

Состав воды в Щугоре типичен для горной реки, питающейся преимущественно талыми водами: низкая цветность, высокая насыщенность кислородом, отсутствие или очень малое содержание минеральных и органических веществ. Характер минерализации воды – в основном гидрокарбонатно-кальциевый.

Вода в Щугоре исключительно светлая; при впадении в Печору она резко отличается от мутноватой печорской. Граница щугорской и печорской воды на реке Печоре хорошо заметна на большом расстоянии ниже устья Щугора: местные жители до сих пор ездят на лодках за щугорской водой для чая к правому берегу Печоры.

Река эта по своему чрезвычайно извилистому пути имеет протяжение не более 350 верст: она очень глубока и необыкновенно быстра, как вообще все горные реки, имеющие крутое падение. Прозрачность воды в Щугоре изумительная: маленькие камешки, песчинки крупного хряща можно рассмотреть в ней на саженной глубине. Вода в Печоре довольно чиста, но когда вливает в нее свои струи Щугор, они резко отличаются от Печорской воды, не утрачивая своей прозрачности на несколько верст вниз по течению Печоры, около правого ее берега.

Ф.А. Арсеньев, 1885 г.

Название

Название реки в разные времена и в разных источниках звучало по-разному: *Щугор, Щугер, Щугерью, Щугырь, Щугур, Тишугор* (коми); в русских источниках XIX века – *Сукар, Сакур-я, Сакурья, Щёкурья*. Переводится это слово как «сиговая река» – от названия сиговой рыбы *щёкур* (русск.), *сукр, сукыр* (манси), и «река» – *я* (манси) или *ю* (коми).

Водораздельный хребет Урала издавна был условной границей между зонами хозяйственных интересов, что нашло отражение у манси в противопоставлении *Мансипал-Нёр – Саранпал-Нёр*, то есть «Мансийский (восточный) Урал» – «Зырянский (западный) Урал». Большинство гор, рек, хребтов имеет здесь по два, а то и три названия – ненецкое, мансийское и коми. Среди местных названий много гибридных – ненецко-мансийских, коми-мансийских, коми-ненецко-мансийских.

История освоения и исследований

История заселения Припечорья началась очень давно. Когда-то эту территорию заселяли ненцы (самоеды), обские угры – манси (вогулы) и ханты (остяки), постепенно вытесненные на северо-восток коми и русскими.

В русской летописи «Повесть временных лет» упоминается, что в число народов, уплачивающих дань Руси, входила «печера»: «А се суть инии языци, иже дань даютъ Руси, Чудь, Меря, Весь, Мурома, Черемись, Мордва, Пермь, Печера...»

О другом народе – «югра», также обитавшем в Припечорье, рассказывается в повествовании новгородца Гюраты Роговича (XI в.): «*послах отрок свои в Печеру люди яже суть дань дающе Новгороду, и пришедшю отроку моему к ним, и оттуду иде в Югру...*». Югрой в те времена называли землю, лежащую по обе стороны Северного Урала, между Печорой и Нижней Обью.

Уже с XI века по Печоре и ее полноводным притокам плавали новгородцы, ведя торговлю с Югрой. В IV веке был предпринят ряд военных походов «на Югру». В 1499-1501 гг. Югорская земля была покорена русским войском под предводительством московских воевод Семена Курбского и Петра Ушатаго, которые поднялись по Щугору, перешли через Камень (как называли тогда Урал) в Западную Сибирь и взяли город Ляпин.

С этого времени Печорский край был присоединен к Московскому государству. Край этот в те времена был населен достаточно густо, о чем можно судить по записям в разрядных книгах, описывавших поход Курбского и его соратников: «...И пошли и взяли города их, и землю повоевали, и князей поймав привели в Москву, прочих же угричей и вогуличей побили. ...и пришли в Печору-реку до Усташа-града...

....А от Печоры воеводы шли до Камени две недели. И тут прошли воеводы князь Петр да князь Семен через Камень щелью, а Камени в облаках не видать, а коли ветрено, так облака раздират, а длина его от моря до моря... И убили воеводы на Камени самоедов 50 человек, а взяли 200 оленей. От Камени шли неделю до первого городка Ляпина... Ляпин взяли и поймали 33 городы, да взяли 1009 человек лучших людей, да 50 князей привели...».

Усташ-град, через который шло русское войско, предположительно находился близ устья Щугора.

Именно в это время русские первые определили истинное направление Камня – Уральского хребта «от моря до моря», т. е. с севера на юг (а не с запада на восток, как представляли себе Гиперборейские горы древние и средневековые географы).

Названия Подчерем и Щугур упоминает Сигизмунд Герберштейн в «Записках о Московитских делах». Семен Курбский передал ему русский дорожник, где было записано: «... От устья Щугора по реке до Пояса, Артавиша, Камня и Большого Пояса три недели пути. Восхождение на гору Камень занимает три дня, спустившись с ней доберешься до реки Артавиша, оттуда – до реки Зибут, от нее – в крепость Ляпин». Словесно Семен Курбский дополнил, что «он потратил 17 дней на восхождение на гору и все-таки не смог одолеть ее вершины, называемой Столп» [современная вершина Тельпос-из].

В «Большом чертеже», составленном по повелению Ивана Грозного ок. 1570 г., показан приток Печоры – река Чюгер (Щугор), в которую в верховьях впадает река Пыжнем. В «Книге Большому чертежу» записано: «С правой стороны выше Усы реки 150 верст пала в Печору Счегур река, а в Чугур реку пала Пыжнюц река, обе вытекли из одной горы, а промеж их верховий, горю Каменем, 200 верст».

На карте России Меркатора (1594 г.) река Щугор показана как левый приток Печоры.

Первые русские поселения на берегах Печоры стали появляться примерно с XVI в. Для многих этот глухой край во все времена служил убежищем – от религиозных гонений, крепостной зависимости и царского гнета, рекрутчины...

История заселения Припечорья тесно связана со староверами, населявшими Верхнюю и Среднюю Печору — потомками раскольников, бежавших с Руси в глухие места от преследования сторонников патриарха Никона.

В начале XX в. староверами на Печоре были заселены целые деревни. Они имели свои иконы (в большинстве медные), которые помещали не в красном углу, а около печки или за перегородкой. Старая вера запрещала им курить, пить вино, ругаться, носить европейскую одежду. Каждый «верный» имел свою посуду – кружку, ложку и миску, с которой никогда не расставался; гостям свою посуду не давали. Женщины носили одежду темного цвета. Самые фанатичные печорские раскольники не ели картофель, «заморские» овощи, вместо керосина пользовались лучиной. Церквей и моленных домов старообрядцы не имели, для богослужения выбились жилые помещения.

Одновременно со староверами в деревнях жили и православные. Столкновения на религиозной почве между ними случались редко.

Зачастую избышки и моленные дома староверов скрытно располагались в тайге. В годы Великой Отечественной войны 1941-1945 гг. в этих избышках иногда скрывались дезертиры.

Большое место в истории Щугора занимают деревни, располагавшиеся по берегам реки. Основным занятием их жителей было рыболовство и охота. Особенно много деревень появилось в Печорском крае в начале XX века, когда



из-за нехватки земли крестьяне стали стихийно расселяться по свободным речкам в глубине лесных массивов. Строили избышки, вырубали и сжигали лес, распахивали поляны для посевов, отводили луга под сенокосные угодья – шла стихийная колонизация края.

На Щугоре было несколько деревень: Мичабечевник, Усть-Паток Большой, Усть-Паток Малый, Гердюю, Верх-Щугор. В 1956 году все деревни в верховьях реки были закрыты как «неперспективные», а жители переселены вниз, в ближайшие поселки – Усть-Щугор, Подчерье, Соплеск.

К XVII веку относятся первые известия об ископаемых богатствах края. В начале XIX в. на Северном Урале нашли золото, и его территория стала объектом внимания золотоискателей.



На карте Мурчисона 1845 г. Тельпос-из (Толпас-ис) показана значительно севернее р. Щугор (Чугор).

Научные исследования этого района начались в XIX веке.

В 1834 г. отряд Североуральской горной экспедиции под командой Н.И. Стражевского добрался до верховьев Щугора. Была составлена карта района. Впервые были зафиксированы две параллельные горные цепи, над одной из которых возвышалась гора Тельпос-из.

В 1847-1848 гг. здесь прошла экспедиция Э.К. Гофмана; ее участники поднялись по Щугору и Большому Патоку. Это была первая крупная комплексная экспедиция на север Урала; до этого здесь

работали ученые-одиночки: ученик Палласа В. Зуев, астроном А. Эрман, ботаник А. Шренк, палеонтолог А. Кейзерлинг, топограф П. Крузенштерн, этнограф А. Регули.

Одной из главных целей исследований Урала во второй половине XIX в. был поиск торговых путей между Печорой и Обью. В 1882-1886 гг. бассейны Щугора и Илыча и перевалы через Северный и Приполярный Урал исследовал К.Д. Носилов по поручению А.М. Сибирякова, которого интересовали переходы через Уральский хребет. Носилов посетил верховья рек Щекурьи (на восточном склоне Урала) и Щугора (на западном) дважды, зимой и летом, пересек Уральский хребет в районе вершин Тельпос-из и Сабля; во время одного из своих путешествий в одиночку сплавился по Щугору на плоту. Кроме того, Носилов занимался здесь поисками золотосодержащих и других месторождений, на которые сделал несколько заявок. По переходу с р. Щугор на р. Ще-

ИМЕНА НА КАРТЕ

Э. К. ГОФМАН



Гофман Эрнст Карлович (1801 – 1871) – геолог, профессор геологии и минералогии Петербургского университета.

В 1847, 1848 и 1850 годах возглавлял экспедицию Русского географического общества на северный Урал «для исследования границ между Европой и Азией на всем про-

тяжении их». Главной задачей экспедиции было «собрание материалов к составлению по возможности верной карты и подробного описания в физическом и естественно-испытательном отношениях Урала и обоих его склонов от 60° с. ш. на юге и до берега Ледовитого моря на севере».

В состав экспедиции входили полковник Э.К. Гофман, его помощник, горный инженер майор Н.И. Стражевский, астроном М.А. Ковальский, естествоиспытатель и художник Ф. Брант, топографы В.Г. Брагин и Д.Ф. Юрьев,



местами заболоченные. Перебравшись через речку Светлый Вуктыл, дорога поднимается на хребет Тимаиз. Отсюда открывается обширная панорама уходящего на север Главного Уральского хребта, на западе – покрытой бескрайним

лесом Печорской низменности.

Вскоре дорога пересекает реку Илыч, текущую на юг, по территории Печоро-Илычского заповедника.

Неподалеку находится опорный пункт компрессорной станции, где есть связь и дежурный.

После Илыча идут сопки Каменная и Безымянная, между которыми течет приток р. Подчерем речка Малый Емель.

За Каменной сопкой идут обширные болота, на которых весной собираются стаи гусей и лебедей. Отсюда берет начало речка Большой Емель, приток реки Подчерем.

Через 12 км после моста через Б.Емель дорога пересекает приток Подчерема ручей Самоцветный (Семицветный). Недалеко от него расположен еще один опорный пункт КС-3.

После длинного крутого подъема дорога взбирается на гору Пеленёр (1075 м). Название массива Пеленёр (*Польонёр, Палян-г-Урр*), разделяющего верховья Подчерема и Щугора, в переводе означает «каменный хребет, гора» – от мансийского *пэлян-г* – «каменистый» и *нёр* – «гора».

Обломки вертолета, когда-то упавшего вблизи вершины,



Снег на склоне г. Пеленёр лежит до середины июня.

Верхнее течение

Начинаясь небольшим ручейком, Щугор вскоре выходит в широкую межгорную долину и течет между живописными хребтами сначала 100 км с юга на север, а затем на запад.

Самый верхний отрезок длиной 25 км – участок наиболее интенсивной эрозии. Здесь большие уклоны и скорости течения. Многочисленные пороги и перепады сложены в основном крупным материалом: мелкий (песок, мелкая галька и гравий), который выносится течением.

До устья реки Понью сплав по Щугору затруднителен: река здесь мелководна, несмотря на широкое русло, и лодку часто приходится тащить волоком. Берега заболочены, русло шириной до 40 м сложено валунами и крупным галечником. Много небольших островов, разбивающих русло на рукава.

Понью – Морою

После впадения реки Понью Щугор становится шире и глубже.

В 20 км после Понью, после большого острова и излучины идет несложный порог: в левом повороте реки русло сужается, течение ударяет в береговую скалу и, отразившись от неё, перекачивается через каменную плиту, почти перегораживающую русло. Узкий проход остается лишь у левого берега.



Через 5 км на сухом правом берегу, ниже устья левого притока – хорошее место для стоянки.

Скалистые берега здесь редки, по берегам тянется тайга, чередуясь с заболоченными марями, заросшими карликовыми

Летом 1928 г. в бассейне Щугора работала Североуральская экспедиция под руководством А.Н. Алешкова, изучавшая главный водораздел Урала и его восточные склоны. Были установлены истоки Щугора, обстоятельно исследован массив г. Тельпос-из, где найдены следы древнего оледенения.

В 1929 году в журнале «Северная Азия» вышла первая статья о Щугоре, написанная геологом Е.Сошкиной – «Телпос-из, высочайшая вершина Северного Урала». В ней дано описание Щугора и его притоков, основных вершин и хребтов, история его исследований.

Из левых притоков р. Печоры, сбегаящих с Урала, р. Щугор (Суккар по-остяцки) стоит в ряду самых крупных; Быстрый и мрачный, глубоко врезаются он верховьями в самое сердце Уральских гор, опоясывая Телпос-из и другие тесно связанные с ним хребты. Только в нижнем течении его живут зыряне (пять маленьких поселков). Верховья пустынные; даже кочевники-оленоводы в горах встречаются редко...

Е. Сошкина, 1929 г.

Первые туристские походы на Щугор пришлось на 1930-е годы и были крупномасштабными – в соответствии с духом того времени. Так, первая зимняя экспедиция свердловских туристов к Тельпос-изу в 1933 г. (руководитель И.Черепов, в будущем известный советский альпинист), продолжалась с февраля по май. Начав маршрут в Ивделе, туристы на оленях через Няксимволь добрались до верховьев р. Щугор. После попытки (неудачной) взойти на г. Тельпос-из группа на лыжах дошла до р. Печоры, затем на лошадях доехала до пос. Троицк-Печорское, по старинному Чердынскому тракту, и далее (после таяния снега) спла-

вились на лодке по р. Колве до Чердыни. Рассказ об этой экспедиции был опубликован под названием «Гнездо ветров».

С 1950-х район стал интенсивно посещаться российскими туристами. Одним из наиболее популярных маршрутов был подъем бечевой по р. Подчерем, затем волок в верховья Щугора и сплав до устья.

Первые туристские путеводители по Щугору были созданы учеными – геологами, гидрологами. Узнав и полюбив Урал во время экспедиций, они не могли остаться равнодушными к его красотам и брались за, казалось



Отчет о туристском походе «к Гнезду ветров» 1967 года.



*В походе по Щугору.
1963 год.*

бы, несвойственный исследователям труд. Описания туристических маршрутов по Щугору вошли в книги «Туристские походы в Печорские Альпы» Г.А. Чернова (1959), «Северный Урал» А.О. Кеммериха (1969), «По рекам Урала» В.К. Головки (1973), «Север» из серии «Библиотека туриста» (1975).

Нетронутая природа Северного Урала и сегодня влечет в этот глухой край путешественников и исследователей. И в наши дни эти места продолжают оставаться труднодоступными, и в этом – главная причина их нетронутости.

Большую роль в сохранении природы Щугора сыграло придание этой территории статуса особо охраняемой.

В 1984 г. здесь был создан комплексный заказник республиканского значения «Щугорский» – «с целью сохранения малонарушенного природного комплекса бассейна реки Щугор». В территорию заказника входила сама река – от истока до устья, и трехкилометровые водоохраные лесные полосы вдоль каждого берега. В заказнике сохранялись «крупнейший в республике район семужье-неростовых площадей; темнохвойные леса, в первую очередь кедровники – основные площади кедра сибирского в Коми; флора скал и богатый животный мир, в том числе краснокнижные виды; уникальные геологические объекты, а также «большие запасы чистой пресной воды».

До середины 1990-х на берегах Печоры в междуречье Щугора и Подчерема работали лесозаготовительные учреждения «Печорлес» (ПЛы), где силами заключенных заготавливался лес. После того как в 1994 г. бассейн Щугора вошел в состав созданного на западном склоне Урала Национального парка «Югыд ва», лесозаготовки были прекращены, а учреждения «Печорлес» закрыты. С этого времени в бассейне Щугора запрещены все виды лесозаготовительных, изыскательских и горных работ.



Каровое озеро Большое в бассейне р. М. Паток.

Озера

ТРОГ, троговая долина (от нем. *trog* – корыто) – горная долина, обработанная когда-то занимавшим ее долинным ледником. В поперечном сечении имеет U-образную или корытообразную форму с широким пологовогнутым дном и крутыми стенками.

Долины многих уральских рек именно такие: напоминают в поперечнике старинное корыто. По данным ученых, территория Урала за последние 2 миллиона лет пережила не менее четырех оледенений. Кроме троговых долин, «наследством» ледников являются каровые ниши, моренные гряды и озёра.

Бассейн Щугора богат озерами. По происхождению их можно разделить на **каровые**, возникшие при заполнении поверхностными водами тектонических впадин, **тропоые**, или плотинные, образовавшиеся при подпруживании рек моренами и конусами выноса, и **моренные** – результат заполнения тальми и дождевыми водами замкнутых западин между моренными холмами и грядями. В речных долинах



Озеро Торговое.

встречаются пойменные и термокарстовые озера.

Самые крупные озера Щугора – это троговые озера в верховьях р.Торговой: Длинное и Торговое (самое большое в Национальном парке), а также каровое озеро Тельпос в массиве Тельпосиз (самое глубокое озеро Урала).

Множество небольших озер расположено на водосборе Большого Патока (96) и Малого Патока (45).

Истоки

Истоки Щугора находятся на высоте 720 м над уровнем моря на южном склоне горы Ярута («Крайняя» – от ненецкого *яр* – «крайний, боковой») в хребте Саран-из – («Зырянский камень»).

Как добраться

На заре уральского туризма одним из самых популярных туристических маршрутов Северного Урала был подъем на лодке бечевой по реке Подчерем (ок.80 км) с переходом через водораздел и затем спуском по Щугору (ок.300 км). Другим вариантом заброски в верховья был вертолет.

Сегодня попасть в верховья Щугора можно и на автомобиле – по вдольтрассовому проезду газопровода «Сияние Севера» – грунтовой дороге, проезжей в любое время года. Дорога ведомственная, для проезда по ней требуется оформить специаль-



*Бечевой вверх по реке.
Фото 1960-х.*



Информационный аншлаг Национального парка по дороге вдоль газопровода.

ное разрешение руководства КС-3 (компрессорной станции).

Дорога начинается из г. Вуктыла. От КС-3, расположенной на окраине Вуктыла, до верховьев Щугора около 130 км.

Сначала вдоль дороги тянутся леса – елово-березовые с примесью кедра,



Вид с г. Пеленёр на Печорскую низменность.

напоминают о близости гор. Снег на склонах Пеленёра лежит до середины июня. Суровый климат, северные ветра, короткое лето – в этих условиях выживают лишь самые неприхотливые растения.

Крутой спуск с Пеленёра – и, наконец, внизу блестит ленточка реки Понью («собачья река» – от коми *пон* – собака), левого притока Щугора. В «большую воду» сплав по Щугору можно начинать отсюда, но обычно туристы едут до моста через Щугор.

Скоро показывается мост. В полукилометре ниже, на правом берегу Щугора, находится кордон Национального парка: домик, баня, беседка.



В зависимости от характера русла и долины весь Щугор может быть разбит на 3 больших участка, совпадающих в основном с орографическими зонами и направлением течения:

- Верхнее течение (ок. 120 км) – от истока до устья р. Торговой,
- Среднее течение (ок. 120 км) – от р. Торговой до р. Б. Паток,
- Нижнее течение (ок. 55 км) – от р. Б. Паток до устья.



С горы Пеленер открывается прекрасный вид на запад, ▲
на бескрайние леса Печорской низменности.
Апрель.

Вид с г. Пеленер на восток, в долину Щугора. ▼
Середина июня.







© Е. Шубница

Береза извилистая хорошо переносит суровый северный климат, и может расти на каменистой почве.



© Е. Шубница



Мост через Щугор.

До устья Понью Щугор мелководен,
и лодку часто приходится тащить волоком.





© Е. Шубицина

В июне Щугор широк и полноводен даже в верховьях. По берегам цветет *ветреница пермская* – краснокнижное растение, эндемик Урала.



© Г. Носова



© Г. Носова

Щугорские пороги – один из самых опасных и труднопроходимых участков реки. Они образованы при пересечении реки старой моренной грядой.



© Н. Лебедева



© Г. Носова



© Н. Лебедева



© Г. Носова

Разбросанные в русле обломки скал, крупные валуны, среди которых ревет и пенится в водоворотах река, оставляют у путешественников неизгладимое впечатление.



© Г. Носова

березами и можжевельником. На расстоянии 4-5 км вдоль широкой поймы реки тянутся горные хребты: слева – вершины Тельпосского хребта, высотой более 1000 м, постепенно повышающиеся; справа – хребет Сумахнёр до 800 м высотой (*Сомьях-Нёр*, *Суомьях-нёр* – «Амбар-Камень» – от манси *сомьях* – амбар, *нёр* – камень, гора).

В названиях вершин смешались ненецкие, мансийские, коми слова: Пача-мыльк (коми *пача* – «печь», *мыльк* – «возвышенность, бугор»), Оссия-ур (манси *осься* – «узкий», *ур* – «лесистый хребет, гора»), Хора-из (коми *хора* – «олень», *из* – «камень»), Хальмер-сале (ненец. *хальмер* – «покойник, мертвец», *сале* – «отрог, мыс»), Яны-туйт-нёр (манси *яны* – «большой», *туйт* – «снег», *нёр* – «гора»).

На 35 км слева впадает большой ручей, берущий начало из карового озера у юго-восточного подножья Хора-из. По нему можно совершить радиальный выход на эту вершину (12 км).

В 55 км от Понью в Щугор слева впадает река Озёрная. В 300 м ниже ее устья на левом берегу Щугора находится избушка на 4-5 человек.

Ближе к устью реки Хальмерью (Хальмерья – от ненец. *хальмер* – «покойник», *я* – «река») течение Щугора становится более ровным, камней в русле меньше. Речка Хальмерью вытекает из живописного озера в Тельпосском хребте.

Еще через 2 км – устье речки Морою (*Мороя*; первичное название – *Муррай-я*). Ниже расположен длинный остров; напротив, на левом возвышенном берегу – хорошее место для лагеря. В 1 км ниже устья Морою в лесу стоит небольшая избушка (на 2-4 человека).

Отсюда можно совершить радиальный выход на Тельпосский хребет, ледник Южный в истоках р. Морою, ледник Говорухина в верховьях речки Тельпос-ю; к г. Тельпос-из.

Первые 10 км путь идет по заболоченной долине, по буреломной тайге. Повернув у верхней границы леса на северо-запад, туристы через 3 км выходят к берегу р. Морою, а еще через 6 км вверх по реке – к каровому озеру, над которым висит язык ледника Южного. Из озера вытекает речка Тельпосью, впадающая в р. Пятидырку, а затем в р. Тельпос.

КАР – цирк, кресловина, глубокая чашеобразная впадина в верхней части горного склона в области развития современного или древнего оледенения. Некоторые кары заполнены постоянными ледниками, другие – сезонным скоплением снега. Днища каров, расположенных ниже современной снеговой линии, часто заполняются водой, образуя каровые озера.

Ледник Южный (на тот момент действительно самый южный на Урале) был открыт в 1959 г. А.О. Кеммерихом. Ледник лежит в каре на юго-восточных склонах массива Тельпос-из – почти в 100 км южнее ледников хребта Сабля. Он невелик: длина его ок. 300 м, площадь ок. 0,18 км², высота нижнего края ледника – 1050 м. На его поверхности много трещин.

В 1978 г. Л. Д. Долгушин открыл на массиве Тельпос-из еще два небольших каровых ледника, дав самому южному (из всех ледников Урала) название Хмурый.

Отсюда можно подняться на Тельпос-из, обогнув кар и ледник с запада (2 км). Подъем достаточно сложен: нужно спуститься 1 км с крутого склона на север к ворге¹ у перевала, проходящей восточнее ледника Говорухина. Затем, пройдя 2 км на восток и обогнув с востока отрог хребта, подняться по гребню хребта к вершине (6 км).

Ниже Морою Щугор течет между хребтом Сумахнёр – справа и хребтом Ууты (или Порог-из; мансийское название хребта – *Удти-нёр, Уйти-нёр*) слева, проходящим против щугорских порогов.

Пороги



От Морою до порогов остается 9 км, но их шум слышен уже за 4-5 км.

Щугорские пороги, образованные при пересечении реки старой моренной грядой – один из самых опасных и труднопроходимых участков реки. На двадцатикилометровой отрезке долина Щугора сужается до 250-300 м, падение воды резко возрастает.

Большой порог – участок длиной около 3 км. Он состоит из 3 ступеней по 800-1000 метров, между которыми идут короткие

¹ оленья тропа



Большой Порог.

Севернее р. Муррай-я, ниже устья р. Яхтель-я, впадающей с правой стороны, говорят, находится на Щугуре замечательный порог, называемый туземцами Страшным. Самое название речки происходит от слова Яхтель – «порог»

Д.Ф. Юрьев, 1852 г.

ПОРОГ – участок реки с относительно большим падением уровня воды и повышенной скоростью течения. Образуется, как правило, в местах пересечения рекой скалистых гряд, выходов труднорастворимых горных пород, скоплений валунов, обломков скал и т.п. В пороге может быть один слив во всю ширину реки либо несколько сливов различной высоты и мощности, разделенных выступающими скалами или камнями.

но байдарки лучше обвести правым берегом, по которому идет хорошая тропа. Наиболее сложная – 2 ступень порога: при выходе из нее русло реки перекрыто каменной грядой, образующей крутой слив высотой более метра.



плёсы по 50-100 метров. Вода большая, валы невысокие (до 0,8 м), с пенными гребнями до 1 м. Скорость течения – 10-12 км/ч. Прижимов нет; по всему руслу хаотично разбросаны валуны, в основном окатанные. Надувные лодки и катамараны проходят по обливным камням хорошо,

Разбросанные в русле многочисленные обломки скал, крупные валуны, среди которых ревет и пенится в водоворотах река, оставляют у путешественников неизгладимое впечатление.

На выходе из порогов горы отступают, русло расширяется до 100-150 м, река становится мелкой. В этой широкой долине с обширной поймой Щугор течет до устья реки Волоковки.

Здесь Щугор огибает слева оконечность хребта Ууты и примыкающую с северо-востока гору Шахтар-Орнарт (Шахтарова, Шахтар-Орд-Нырды – от коми *шактар* – «древесный хлам, сор, накипь», *орд* – предлог «у, при», *нырд* – «возвышенность влучине реки, отрог»).

Долина Щугора здесь меняет характер: с левого берега к реке вплотную подступают горы, река становится бурной. Русло разбивается на ряд труднопроходимых мелководных протоков, затем расширяется до 200 м и разбивается на ряд рукавов. Появляются галечниковые острова, поросшие мелким кустарником. По правому берегу тянется широкий бечевник и надпойменная терраса, поросшая смешанным лесом.

Река **Волоковка**, впадающая в Щугор справа в 15 км ниже порогов, свое название получила от слова «волок» – так называли в старину пути через водоразделы из бассейна одной реки в другой. Название является калькой с мансийского названия реки – *Нак-Сори-я*, которое также происходит от слова «волок». По реке когда-то проходил торговый путь «за Камень» – в Сибирь. В истоках Волоковки находится перевал через Уральский хребет на речку Сертынью (в бассейн Оби), по которому проходил Сибиряковский тракт.

Волоковка берет начало со склонов горы Педы² (*Пети, Педти-урр*; высота 1001 м).

Вдоль Волоковки тянется хребет Отым-тумп.

После Волоковки Щугор течет по широкой (до 1 км) долине. То по левому, то по правому берегу реки тянутся обширные поймы, поросшие разнотравьем. Русло сложено крупным галечником и мелкими валунами; в отдельных местах в русле выходят скальные породы. Глубины на перекатах – до 0,8 м, на плесах – до 1,2 м. При пересечении хребта Ууты вдоль всего участка протягивается бурный перекат.

Далее река расширяется до 400 м, разбивается на рукава, образуя низкие пойменные острова, занимающие половину русла. Протоки вдоль правого берега менее быстры, они заросли водной растительностью, дно заилено.

² варианты толкования названия – от хант. петы – «черный», либо манси пета – «беда, несчастье». А.Н. Алешков писал: «Среди оленеводов район горы Пети известен под именем «ада». Зимой там постоянная метель».

Метеостанция

В полутора километрах ниже устья Волоковки находится старица, соединяющаяся ручьем с двумя лесными озерами – старое русло Волоковки. Ниже него, на правом берегу, с 1933 года располагалась метеостанция «Верхний Щугор». Дома и метеоплощадка были расположены в красивом месте – на холме в лесу, среди могучих елей и кедров.

Метеостанция была закрыта в 1994 году. Сегодня здесь сохранились два дома и баня.

Несколько выше впадения реки Торговой Щугор резко меняет направление течения с меридионального на широтное. По этому широтному участку Щугора, вдоль горы Тельпос-из, проходит условная граница Северного и Приполярного Урала.

Река Торговая

От метеостанции до устья р. Торговой тянется мелководье.

Река Торговая (мансийское название – *Хатемалья*) впадает в Щугор справа тремя рукавами, в 5 км ниже метеостанции.

Название Торговой было дано русскими во времена, когда по Щугору шли торговые и военные пути в Сибирь. Сегодня трудно представить, что здесь когда-то было очень оживленно – по долине реки шли караваны с товарами из Сибири и обратно.

Эта небольшая (52 км) река вытекает из крупнейшего на территории Национального парка озера Торгового, лежащего в цирке юго-западного склона горы Кефталык. Отсюда несложные перевалы ведут в верховья рек Нямги, притока М.Патока, и Кобыла-ю, текущей на восточный склон Урала.

Сплав по Торговой сложен: течение быстрое, в русле много крупных валунов, мелководных каменистых порогов и перекатов, лодки приходится часто проводить на руках.

В верхнем течении широкая долина реки усеяна холмисто-моренными нагромождениями, между которыми разбросаны озерки и болотца. Торговая извивается среди этого лабиринта гряд и холмов, то широко разливаясь в спокойные озеровидные плесы, то резко сужаясь, стесненная загромождающими русло гранитными валунами.

По правому берегу уходит на север высокий безлесный хребет Торговейиз (Янгар-тумп) – южный отрог Исследовательского хребта, с вершиной Пыртыдырма (1297 м).

Вдоль левого берега тянутся более низкие горы, поросшие вдоль подножия смешанным лесом из лиственницы, кедра, пихты и березы.

В русле много рукавов и поросших березняком островов. Между редко стоящими деревьями – высокие и густые травы,



Верховья Торговой.

пробраться через которые человеку сложно. Для передвижения здесь лучше использовать звериные тропы: в верховье Торговой немало лосей и медведей.

Выше устья р. Педья долина Торговой расширяется, горы несколько отступают от реки. Лес становится еще более разреженным, напоминая парк с редко стоящими группами берез, елей, лиственниц и кедров, все чаще встречающихся по мере спуска.

Левый берег Торговой на этом участке более крутой и скалистый, чем правый. С прямых продольных плесов реки открывается красивый вид на север: высоко в небо поднимаются заснеженные, с крутыми склонами, изъеденные карами вершины хребта Торговейиз.

В 24 км выше устья р. Педья – самого крупного левого притока Торговой, берущего начало с северо-западного склона хребта Педьиз – на левом берегу расположена заброшенная база геологов Торговая.

После р. Педья падение Торговой уменьшается, появляются мелководные протоки, поросшие березовым мелколесьем острова, галечниковые отмели.



Бурый медведь в горных и предгорных лесах, зарослях поймы – обычный зверь. По свидетельству многих путешественников, медведь западного склона гор и прилегающих равнин куда спокойнее своего сибирского сородича. Возможно, это и правда, но экспериментиро-



В низовье долина расширяется до 3-4 км, разветвляясь перед впадением в Щугор на 3 мелководных рукава.

В устье Торговой стоит изба.

Среднее течение

От устья Торговой начинается среднее течение Щугора. Для него характерны незначительные глубины, очень мелкие перепады; уклоны довольно однообразны, и только на перекатах резко возрастают.

Эта река так непостоянна, что при быстроте и каменистом дне только опытный и отважный пловец может благополучно воспользоваться ею, как путем сообщения. В сухое время по ней едва возможно протащить лодку, зато на второй же день после сильных дождей в горах она вздувается и приобретает бешеную скорость, так что при спуске лодки приходится с большим искусством задерживать ее ход шестами...

Е. Сошчина, 1926 г.

После Торговой продолжается островной участок, характер русла и долины не меняется. Много островов, сложенных га-

вать не стоит. Медведь – хищник, его поведение порой непредсказуемо. И сами косялапые бывают разные: один от человека убежит, другой – на дыбы да в атаку... Можно дать неплохой совет: заходя в лес или в заросли во время ягодных урожаев – идите шумно, не крадитесь! Дайте мишке услышать вас издали и уйти спокойно, не теряя достоинства.



лечником, но в верхней части покрытых лесом; размеры их возрастают.

Река здесь всё ещё с быстрым течением, встречаются пороги, но они не опасны. Есть несколько довольно сложных для прохождения перекатов: один из них, в районе выхода к реке Сибиряковского тракта, отличается обилием крупных валунов и поднимающихся над дном плит в русле.

Довольно часто встречаются низкие острова: чтобы не попасть в сухой рукав, надо следить за потоком.

При пересечении Исследовательского хребта долина изменяет облик: исчезает пойма, горы вплотную подступают к реке. Скорости течения увеличиваются, русло сужается до 40-50 м, поэтому глубины большие – даже на перекатах.

Глубник

У устья следующего правого притока – реки **Глубник** – Щугор распадается на рукава, образуя целую систему низких островов и проток: поэтому устье Глубника часто остается незамеченным туристами, идущими обычно по левой протоке. У устья р. Глубник стоит изба.

На этом участке Щугор меняет направление на западное и сохраняет его почти до впадения р. Седью. Щугор резко увеличивает свою водность, долина расширяется, река выходит в область предгорий.

Войдя в узкую долину между Тельпосским хребтом и Исследовательским кряжем, Щугор образует ряд быстрых перекатов и несложных шивер. Сделав несколько крутых поворотов, в районе пересечения хребта Родникового долина реки снова





© Г. Носова

Снег на склонах Тельпос-иза лежит до конца июля. ▲

...а в августе в горах уже начинаются заморозки. ▼



© А. Сорокин



© Е. Шубнищина

▲ Река Торговая вытекает из крупнейшего на территории парка озера Торгового, лежащего в цирке юго-западного склона горы Кефталык.

▼ Вид на Тельпос-из с устья р. Глубник.



© А. Сорокин



▼ Массив горы Тельпос-из известен непрерывными холодными ветрами и облачностью: даже в самые ясные дни над вершиной нависает шапка облаков. Гора Тельпос-из с р.Нярт-Сюю.



© Е. Шубница



- ▲ Тельпос-из возвышается мрачной, вытянувшейся на километр скальной стеной.
- ▼ Со склонов Тельпос-иза открывается изумительная картина: словно на географической карте, лежат внизу горные цепи, долины рек, бескрайние леса.





© В. Грицюк

Крутые склоны, обрывистые кары, дикая нетронутая природа –
таков Тельпос-из.



© Е. Шурыгина



© А. Сорокин

*«...Сын мой, когда будешь проходить мимо «каменного гнезда» в горах, ничего не говори и песен не пой: там живет, в каменном гнезде, великий бог ветров Шуа...
Ох! он не любит шума, и как услышит звук, чуткий на ухо днем и ночью, поднимет ветер на тебя и вьюгу нанесет с отдаленного севера....»*



© В. Грицюк



© А. Сорокин

Озеро Тельпос.





© А. Сорокин

Склоны горы – царство горных тундр.

Кедровый стланик на склоне г. Тельпос-из.



© Е. Шубникова

сужается. Слева поднимаются крутые склоны массива горы Тельпос-из, с которого в Щугор стекают многочисленные малые речки-ручьи.

Нярт-Сюю

Через 11 км после Торговой в Щугор впадает слева речка **Нярт-Сюю**, берущая начало на склоне г. Тельпос-из.

В 1993 г. здесь был создан комплексный заказник республиканского значения «Нярт-Сюю», включающий реку – от истока до устья – и километровые полосы по ее берегам. В заказнике охранялись семужье-нерестовая река Нярт-Сюю, березово-еловые леса с примесью кедра по берегам, горные лишайниковые тундры, участки альпийских лугов. Сейчас этот район входит в заповедную зону Национального парка, где сохраняются контрольные эталоны природных сообществ. Здесь запрещена любая хозяйственная деятельность, в том числе туризм, разрешены только научные исследования и лесозащитные мероприятия.

Гора Тельпос-из

Тельпос-из (Телпоз, Тел-посс) – высочайшая вершина Северного Урала (1617 м).

Русским эта двуглавая гора известна еще с 15 века: в летописях ее называли Столп. В древности мимо этой горы пролегал Великий зырянский торговый путь, по которому коми ездили за Уральский хребет к манси-вогулам.

Впервые гора Тельпос-из была нанесена на карту в 1784 г., когда вологодские уездные землемеры Матвей Каелкин и Петр Меншев вместе с тобольским уездным землемером Иваном Остафьевым прошли по верховьям р. Печоры и составили «План губернской границы между Вологодского наместничества Усть-Сысольской округи и Тобольского наместничества Березовской округи...». На карте была нанесена р. Печора с многочисленными притоками (вплоть до их истоков в горах), включая реки Илыч, Подчерье и Щугор, а также «Каменная гора Толбас» на водоразделе в верховьях рек Щугор и Подчерье. Гора изображена в виде кольца холмиков, окружающих озеро, что указывает

Всход на эти горные стремнины весьма затруднителен: надобно подниматься с большою осторожностью, чтоб не ступить на шаткий камень, который легко может потерять равновесие и покатиться в пропасть вместе с входящим человеком, но зато по этим глыбам можно, как по лестнице, достигнуть таких высот, на какие при другом образовании гор не мог бы взобраться и самый отважный альпийский охотник.
Ф.А. Арсеньев, 1885 г.



на то, что землемеры побывали непосредственно у подножия горы Тельпос-из.

До открытия в 1927 г. г. Народной именно Тельпос-из считался высочайшей горой Урала.

Хребет Тельпос-из тянется на юг нешироким массивом с плоскими вершинами и склонами, местами с каровыми углублениями. Вершина Тельпос-из – крайняя северная точка массива. Гора возвышается мрачной, вытянувшейся на километр скальной стеной. С юга она отделена глубокими трогами с крутыми склонами, покрытыми осыпями. Этот природный барьер – преграда на пути влажных западных ветров, которые и собираются здесь грудой грозовых облаков, оседая дождем и снегом.

... здесь, на 65° с.ш., находятся самые возвышенныя горы всего Урала: Сабля, вышиною над уровнем моря 5142 фута, и Тель-посс – 5540 фута. Здесь поэтому задерживаются снеговья и дождевыя облака и, сталкиваясь с высотами, роняют из себя всю содержимую влагу.

К.Д. Носилов, 1884 г.

В 1850 г. на вершину поднялись участники экспедиции Э.К. Гофмана. Измеренная ими высота вершины составила: по Гофману – 1689 м, по Ковальскому – 1582 м.

В 1927 г. геолог Т.А. Добролюбова, пройдя с р. Подчерем через р. Тельпос на р. Щугор, поднялась на Тельпос-из до высшей точки. Измеренная ею высота горы составила, по ее анероиду, около 1490 м.

Название вершины переводится с языка коми как «гнездо ветров» (коми *тола (тöла)* – «ветренный», *поз* – «гнездо», *из* – «камень, гора»). Согласно верованиям местных жителей, на вершине горы находился дом («гнездо») бога пурги и ветра Войпеля («Войпеля-болвана»), бывшего «главным богом» у коми до прихода в этот край христианства.

...зыряне знают остяцкую легенду о Шелпоз-изе, и потому гора эта и у них имеет репутацию проклятой, подниматься на нее считается большим грехом, и каждый дерзнувший несет впоследствии тяжелое наказание.

Е. Д. Сошчина, 1926 г.

Особым почитанием пользуется вершина Шол-поз-из (камень гнезда ветров). На его вершину никто не мог взобраться, да и не может, по мнению зырян. Пробовал это сделать когда-то один самоед, но он так и пропал там, потому что в этой горе живет бог Шуа, не любящий шума и не позволяющий людям врыватья в его жилище. На одной из вершин Шол-поз-иза есть, говорят зыряне. Следы громадных ног; эти следы приписываются богу Шуа... При входе на гору Шол-поз-из, по рассказам печорских зырян, есть восемь каменных человеческих фигур. Они были когда-то людьми, но при переходе горы благодаря тому, что шумом рассердили бога Шуа, они превратились в камень...

П.А. Сорокин, 1910 г.

...Сын мой, когда будешь проходить мимо «каменного гнезда» в горах, ничего не говори и песен не пой: там живет, в каменном гнезде, великий бог ветров Шуа... Ох! он не любит шума, и как услышит звук, чуткий на ухо днем и ночью, поднимет ветер на тебя и вьюгу нанесет с отдаленного севера. Берегись же, иначе он, страшный Войпель, погубит тебя...

К.Ф. Жаков, 1913 г.

Район горы действительно известен непрерывными холодными ветрами и облачностью: даже в самые ясные дни над вершиной нависает шапка облаков. Крайне скверная погода, до метелей в июле – хорошо известная особенность района г. Тельпос-из (и массива г. Педы, восточнее) .



К вершине Тельпос-иза. Фото 1960-х.

Ненецкое название горы – Не-Хэхэ (*Не-Гага*) и мансийское – Не-Пуби-Ур (*Не-Пуныг-Нёр*) означают «Женщина-идол», «Баба-идол». По легенде манси, бог превратил в каменного идола женщину, которая во всем противоречила мужу, и запретил манси подниматься на эту вершину: «...если кто осмелится это сделать, то поднимется такая буря, что смельчак полетит в пропасть».

Склоны верхней части Тельпос-иза образованы тремя карами. В одном находится ледничок, а в другом (северном), на высоте 1081 м, расположено озеро Тельпос. Озеро, по-видимому, является остатком растаявшего небольшого ледника. Это самое глубокое из обследованных каровых озер Урала: глубина его в южной части – до 50 метров. Площадь озера 0,25 км², наибольшая длина 0,75 км, ширина – до 0,36 км. Зеленоватая вода в озере очень чистая, бирюзового цвета: каменистое дно хорошо видно на глубине 9 м. Над озером поднимаются отвесная полукилометровая стена.

Еще несколько сажень – и мы на берегу небольшого круглого озера. Оно улеглось в седле между двумя горными пиками. Вода чиста, как хрусталь, но от чрезмерной глубины этого горного водоема кажется черною. Множество гагар разных пород плавали по озеру. Они не пугались нас. Видно было, что здесь не часто их тревожат.

Ф.А. Арсеньев, 1885 г.

Дальше идет ровное каменистое плато, усыпанное крупными глыбами, обрывающееся крутым с осыпями склоном. Здесь начинаются два небольших притока Щугора – ручьи Филип-ель и Дурной-ель (мансийские названия – *Нериу-я* и *Эго-сеспаль-я*).



Озеро Тельпос.

Восхождение на Тельпос-из достаточно сложно: от Щугора идет тяжелый, местами очень крутой подъем более чем в 1400 м по крупноглыбовым каменистым осыпям, покрытым лишайником. Эти осыпи, покрывающие все склоны Тельпос-иза, при малейшем прикосновении сползают вниз: при движении по ним нужна особая осторожность.

Не благоприятствует восхождению и погода – в районе вершины редко бывает тихо и безоблачно, даже в ясные дни над ней почти всегда нависают густые облака и дуют сильные холодные ветры. После частых здесь дождей лишайник становится скользким, и подъем становится трудным, а спуск – опасным.

При благоприятной погоде восхождение можно совершить за один день, выйдя из лагеря рано утром и вернувшись к вечеру.

Ручей Дурной-ель впадает в Щугор в 21 км ниже устья Торговой. Долина ручья глубоко врезалась в ледниковые отложения.

Подъем по ручью до вершины составляет 12 км. Вначале по долине ручья идет подъем до озера Тельпос (7 км). Первые 4 км подъем незначительный, идет разреженным лесом, часто встречаются камни. Лес кончается на высоте 400—500 метров; весь остальной путь проходит по высокогорной тундре, поросшей карликовыми березками, мхами и лишайниками, и по скалистым участкам. Все чаще на пути встречаются снежные пятна. Снег лежит в ложбинах между камнями, во впадинах.

Выше границы леса подъем по каменным россыпям становится крутым и изнурительным (2 км). Через 1 км группа выходит по пологому плато к озеру Тельпос, и еще с километр идет вдоль его северо-восточного берега. От восточного конца озера начинается крутой подъем на восток-северо-восток (2 км) до гребня, а затем по скалистому гребню на юго-запад до вершины (2 км).

С вершины Тельпос-иза открывается изумительная картина: словно на географической карте, лежат внизу горные цепи, глубокие долины рек, бескрайние леса. На севере, на вершинах Сабля и Народная, белеют вечные снега; на востоке расстилается великая Западно-Сибирская низменность – огромная заболоченная равнина, пересеченная сетью рек и ручьев, по которой протекает Обь; на северо-западе – долина Печоры. На юге горы ниже, и только вдалеке, у Денежкина Камня, снова начинается подъем. Далеко на юг уходят серебристая лента Щугора, а к западу и к востоку простирается необозримое море тайги.

Н. Рундквист в книге «100 дней на Урале» пишет: *«Район Тельпозиза, самой высокой горы на Северном Урале, – наиболее*

труднодоступный район всего Уральского хребта! Ни одна дорога не пересекает поблизости Каменный Пояс, сотни километров до ближайших населенных пунктов... Крутые склоны, обрывистые кары, высокогорные озера, многолетние снежники, самые южные на Урале ледники, дикая нетронутая природа – таков Тельпозиз».

Не только грозовые тучи и холодные ветра, крутые осыпи и скальные отвесы стерегут подходы к Тельпос-изу, но и удаленность от населенных районов. От ближайших деревень на судорожных притоках Оби до отрогов Урала – десятки километров... Единственная дорога – зимник – пунктиром вытянулась более чем на 100 км от деревни Усть-Щугор, пересекая многочисленные болота и реки, переходя несколько раз и Щугор. Это – старинный **Сибиряковский тракт**.

Сибиряковский тракт

Сибиряковский тракт был построен в 1884-88 годах для перевозки из Западной Сибири в Печорский край и Западную Европу пушнины, кож, сала и щетины, кедровых орехов, но в первую очередь – дешевого сибирского хлеба. В обратном направлении везли семгу, точильный камень, олени шкуры.

Идея строительства тракта принадлежала иркутскому купцу и золотопромышленнику А.М. Сибирякову. Для тракта был выбран путь в Сибирь по долине Щугора, известный еще с 15 века как «зырянский путь»: с перевалом через Уральский хребет по долине речки Волоковки в долину реки Ляпин и выходом в городок Ляпин. Когда-то «иногородцы» – остяки и вогулы – привозили по нему ясак в Усть-Вымь, тогдашнюю столицу Коми края. В 1597 году, по велению царя Федора Иоанновича, в селении Кыртас на правом берегу Печоры между Подчеремом и Щугором даже была поставлена царская застава, где взимали в казну десятую часть провозимых этим путем товаров (сегодня на этом месте стоит деревня Кырта).

Сибиряковский тракт представлял собой 180-километровую просеку шириной 6 м, с деревянными гатями на болотах и 5 промежуточными станциями для отдыха ямщиков. Дорога начиналась от деревни Щекурья на притоке Оби реке Ляпине, куда товары доставлялись пароходами по Оби, Северной Сосьве и Ляпину.

Ездили по тракту только зимой – с начала ноября до середины марта, когда морозы сковывали зыбкие болота и быстрые речки. Для протоптывания дороги по всему волоку – от Печоры до Ляпина – специально предназначалась тысяча оленей. Перевозкой грузов занимались крестьяне Щугорской волости. Мест-

ные жители пользовались трактом и летом, делая специальные волокуши из оленьих шкур.

Через главный водораздел Уральского хребта тракт проходил по перевалу Крест в истоках реки Сертыньи. Грузы перевозили по тракту через горы, тайгу и болота на лошадях и оленях до Щугора, где была устроена пристань с амбарами (скала «Пристань»). По Щугору товары сплавляли до устья, затем на пароходе по Печоре до устья, а там перегружали на пароход «Норденшельд» или шхуну «Обь» и отправляли за границу.

Сибиряковский тракт сыграл в большую роль в жизни Печорского края. Хлеб у бедных жителей Припечорья был тогда редкостью. Волжский хлеб, завозимый сюда чердынскими купцами, стоил очень дорого – до 2-3 рубля за пуд (на Оби – 50 копеек). К рождеству запасы хлеба у печорских крестьян истощались, и готовили похлёбку – «кач», добавляя в муку различные суррогаты – мякину, рябиновый лист, древесную кору.

С вводом Сибиряковского тракта цены на муку в Припечорье снизились в 2-3 раза.

В 1886 г. Сибиряков начал оборудовать летний ко-



По Сибиряковскому тракту.
Фото 1960-х.



лесный путь по тракту и даже думал о строительстве узкоколейной железной дороги для его круглогодичной эксплуатации. Однако, с постройкой железной дороги из Западной Сибири в Европейскую Россию через Урал открылась возможность вывоза сибирского хлеба в Западную Европу, хлеб в Сибири сразу подорожал, и переправа его по тракту стала невыгодна. В начале XX века Сибиряковский тракт был заброшен, хотя в первой четверти века по нему еще ездили.

Остатки тракта существуют и сейчас – полузаросшие просеки шестиметровой ширины с участками, мощеными деревянной лежневкой. От местных жителей можно еще услышать рассказы о поездках их отцов и дедов по тракту «в Сибирь» за хлебом.

Тракт использовали в гражданскую войну – в военных целях, для «экспедиций» продотрядов в Сибирь с целью захвата хлебных запасов.

В 1929 году Алешков писал: *«Сибиряковская дорога в настоящее время представляет слегка заросшую с боков трехметровую просеку с настилом через топи и болота, от времени испортившимся во многих местах. Во время гражданской войны дорогою пользовались военные отряды, которыми выжжены большие площади леса и уничтожены избышки. Теперь*

ИМЕНА НА КАРТЕ

А.М. СИБИРЯКОВ



Александр Михайлович Сибиряков (1849-1933) принадлежал к седьмому поколению одного из самых древних, богатых и вли-

ятельных родов Сибири – купеческой династии Сибиряковых. Отец Сибирякова был купцом 1-й гильдии, совладельцем винокуренных заводов, золотых приисков, Бодайбинской железной дороги, пароходства.

Всю свою жизнь А.М. Сибиряков связал с Севером, с поиском наиболее удобных путей к его освоению на благо России. Он был самым крупным русским меценатом в области арктических исследований, поисков водных сообщений на Севере и в Сибири. Финансировал северные экспеди-

ции шведского полярного исследователя и ученого Н. Норденшельда в 1876–1879 гг., шотландца У. Уиггинса в 1875-1876 гг., немецких естествоиспытателей О. Финша и А. Брема в 1876 г., француза Ш. Рубо в 1890 г.

Член научного и литературного общества г. Гетеборга, почетный член Шведского общества антропологии и географии. Был награжден французской «Пальмовой ветвью». Норденшельд в 1876 г. назвал именем Сибирякова остров в устье Енисея.

В 1880-х гг. финансировал экспедицию К.Д. Носилова, исследовавшую бассейны Северной Сосьвы, Ляпина, Щугора, Ильча и перевалы через Северный и Приполярный Урал. В 1884 году на пароходе «Норденшельд» Сибиряков доплыл из Архангельска до устья Печоры, поднялся вверх по реке на речном пароходе, переехал на оленях Урал и спустился вниз по реке Ляпин к Оби и Тобольску.



© Е. Шубницина

В делях Севера.




© Е. Шубница

Места здесь глухие и совершенно безлюдные. ▲



© Е. Шубница



▼ Зарастающее лесное озеро в междуречье Щугора и М. Патока.





© Е. Шубницина

Тельпос – речка мелкая, каменистая, с быстрым течением.

Семидырка и Пятидырка – быстрые горные речки с холодной прозрачной водой, каменистым руслом и красивыми берегами.



© Е. Шубницина



© Е. Шубицина

▲ Р. Пятидырка.
На заднем плане – массив г. Тельпос.



© Е. Шубицина



© А. Сорокин

▲ Река Тельпос течет в широкой долине между Овин-пармой (слева) и Тельпосским хребтом (справа).





▲ Скалы-останцы Тельпосского массива напоминают развалины древнего города.

▼ «Гнездо ветров» – мощный узел конусообразных вершин и пиков, покрытых снегом.





▲ К Тельпос-изу вверх по Пятидырке.

▼ Среди лесов на низинных заболоченных участках прячутся зарастающие таежные озера – *вады*.



ею пользуется только местное население во время случайных поездок на Печору и с Печоры на Ляпин».

р. Дурной-ель – р. Тельпос

Ниже устья ручья Дурной-ель Щугор снова устремляется на запад. Один за другим следуют перекаты, пороги с бешеным течением, торчащими из воды крупными валунами. Наиболее сложный – «Дурной порог» – напротив горы с отметкой 1052 м, находящейся в створе с вершиной Тельпос-из.

При подходе к устью реки Тельпос Щугор снова расширяется. В этом месте расположены перекаты Лёк (Плохой) и Молебный, с глубинами 0,3-0,4 м. Особенно опасен последний, где вся масса воды с большой силой ударяет в скалу на правом берегу.

Ф.А. Арсеньев вспоминает рассказ местного рыбака об этом месте: « – А это место названо Молебной Костью, в память одного происшествия, по случаю которого и крест поставлен. ...Ты видишь, до какой степени в этих плесах быстр Щугор, даже в обыкновенное меженное время, как теперь. В паводки же на Урале Щугор почти мгновенно вздувается на несколько сажен выше меженного уровня и превращается в

Сибиряков сыграл большую роль в развитии торговли в Печорском крае. Он открыл в Ижме и Щугоре торговые амбары, где продавался хлеб из Сибири, доставленная из-за рубежа соль, а также мануфактура и бакалея. С 1884 до 1897 г. его пароход «Норденшельд» поддерживал сообщение между Архангельском, Печорой и Норвегией.

Итогом странствий Сибирякова стала монография «О путях сообщения Сибири и морских сношениях ее с другими странами» (1907), написанная ярким, образным языком и изобилующая меткими этнографическими наблюдениями, бытовыми зарисовками, предметными географическими описаниями.

В начале XX в. Сибиряков уехал из России. Жил в Ницце, Батуми, Париже, Цюрихе. В 1920 г. шведский консул разыскал Сибирякова в Ницце, в глубокой бедности. Шведское правительство назна-

чило Сибирякову пожизненную пенсию.

Умер Сибиряков в нищете, одиночестве и полном забвении во Франции в 1933, однако родина похоронила его на 40 лет раньше: во всех энциклопедических словарях (в т.ч. Большой Советской Энциклопедии) датой и местом его смерти обозначены 1893 г., г. Иркутск.

Именем А.М. Сибирякова был назван ледокольный пароход «Александр Сибиряков», построенный в Англии в 1908 и купленный Россией в 1915 г. Он имел героическую историю: в 1932 г. первым преодолел за одну навигацию Северный морской путь. В 1942 г. «Сибиряков» погиб в бою с немецким крейсером. Второй ледокол «Сибиряков» плавал до 1972 г.; современный «Александр Сибиряков», третий по счету – теплоход, гидрографическое судно ВМФ России.

узких теснинах в страшный порог, в котором вода с бешеною силою громадным валом мчится вниз по крутому падению. Когда-то, в очень давнее время, чердынские рыбаки, промышлявшие в верховьях Щугора харьюзов и возвращавшиеся назад, были застигнуты врасплох, около этих мест, подобным валом. С белую пенящейся гривую подхватил он маленькую лодочку на свои плеча и понесся с нею вниз. Челнок бросало из стороны в сторону, как легкую чурку, ежеминутно угрожая вдребезги разбить о каменистые берега. Рыбаки ожидали верной гибели. Наконец удачным поворотом волны около мыса лодочку выбросило вот на тот пологий откос, не причинив ни малейшего вреда чердынам. Они, в знамение счастливого избавления от смерти, отслужили здесь сами – как сумели, молебен, назвав место Молебную Костью, и водрузили на нем этот самый крест...».

Река Тельпос

В 12 км ниже Глубника Щугор принимает крупный левый приток – реку Тельпос. Длина реки 83 км, ширина 50-80 м, падение воды 2 м/км.

Эта небольшая, бурная в верховье река берет начало на южном склоне г. Хораиз в Тельпосском хребте и течет сначала на юг, затем, выйдя из гор, круто поворачивает на запад. Обогнув гору с отметкой 975 м, Тельпос делает крутой поворот на север и дальше течет до впадения в Щугор в долине между отрогами г.Тельпос-из и хребтом Овин-парма.

Длина сплава по р. Тельпос от поворота на запад (места выхода реки из гор) до Щугора – 48 км.

Тельпос – речка-перекат: мелкая, каменистая, с быстрым течением. Нередки участки с полуметровыми волнами, захлестывающими лодку, многосотметровые перекаты в нижнем течении. В русле много выступающих из воды камней, часты мели и перекаты; иногда суда приходится проводить.

Места здесь глухие и совершенно безлюдные. Слева открывается вид Овин-парму, справа прослеживается Тельпосский хребет с крупными снежниками в ущельях.

Самыми крупными притоками Тельпоса являются Пятидырка и Семидырка (*Петидрыка-ель, Семидырка-ель*) – быстрые горные речки с холодной прозрачной водой, каменистыми руслами и красивыми берегами.

Ближе к Семидырке справа начинает открываться прекрасный вид на массив Тельпос-иза. В устье Семидырки – хорошее место для стоянки. Здесь когда-то стоял чум оленеводов.

Отсюда можно подняться к истокам Семидырки и совершить восхождение на вершину Хораиз (1326 м). Подходы к Хораизу

довольно сложные: встретятся цирки, кары, крутые скалистые подъемы.

Пятидырка – речка-порог, ревущая на всем протяжении. По ней, а затем по ее притоку Тельпосью, можно подняться к массиву г. Тельпос-из, озеру и леднику. На эту экскурсию уйдет не менее 2 дней.

Планируя радиальные выходы в горные или лесные районы Урала, нужно помнить, что дороги и тропы, обозначенные на старых картах, чаще всего представляют собой либо старые оленеводческие тропы - варги (ворги), либо геологические вездеходные дороги: и те и другие заросшие, часто заваленные бурамом, либо вообще отсутствующие на местности.

Эти ворги среди пустынных гор всегда вызывали во мне чувство глубокого изумления. В тех местах, где на более пологих склонах развивается довольно твердый покров измельченных россыпей, ворга имеет вид широкой, хорошо утрамбованной проселочной дороги, по которой свободно проедет парный экипаж. Идти по такой ворге, усыпанной пихтовой и кедровой хвоей, большое наслаждение. Но если склон делается круче, ворга становится беспорядочной, каменистой и, обычно, в таких случаях бесечно сворачивает в русло иоля, не считаясь с его пенистыми каскадами. Прыгая с камня на камень, или по колено в воде, приходится проходить так сотни шагов. Но особенно большой любовью при проведении ворги пользуются болотца. Олени без труда бежут по мокрой грязи, но мы, в обуви с гладкой подошвой, шлепаем и скользим по ней, не испытывая от того ни малейшего удовольствия и удобства.

Е.Д. Сошквина, 1926 г.

В устье речки, на левом берегу, стоит небольшая избушка. По берегу и островам здесь часты заросли малины, созревающей к середине августа. Выше, в горах, тундры к этому же времени покрываются россыпью голубики.

Ниже впадения р. Пятидырки идет самый трудный участок: берега Тельпоса поднимаются, скорость течения возрастает, в русле разбросаны огромные валуны.

В низовье Тельпос расширяется и становится еще более мелководным, появляются островки.



Вид на массив г. Тельпос-из с р. Тельпосью.

Миновав расположенный в устье остров, Тельпос впадает в Щугор. В устье, на левом берегу Щугора, расположена туристская стоянка – беседка, кострище. Здесь хорошее место для лагеря – почти всегда ветерок, сдувающий мошку.

После впадения Тельпоса Щугор полностью выходит из гор и дальше течет в широкой долине в области парм³. Ширина реки возрастает до 150 м, глубины увеличиваются до 2 м. Течение несколько успокаивается, в реке меньше торчащих валунов. Но и здесь по-прежнему часты бурные перебаты. Крутые, отвесные берега, то отступая, то понижаясь, тянутся почти до устья.

Местами русло стискивают известняковые утесы, образующие так называемые Ворота – Верхние, Средние и Нижние.

Ниже устья Тельпоса Щугор всегда многоводен, даже в сухое лето, так как главные притоки – Тельпос, Малый и Большой Паток – берут начало с высоких хребтов Урала, где выпадает особенно много осадков; кроме того, дополнительное питание эти реки получают за счет таяния ледников и снежников.

Щечение здесь необыкновенно быстро: только благодаря заводям, образующимся под острыми кремнистыми косами, возможно подниматься вверх; выезжая из заводи на струю, мы едва справлялись с быстриную.

Ф.А. Арсеньев, 1885 г.

Вскоре берега Щугора становятся высокими, известняковые скалы обрываются отвесно к воде – река прорывается через возвышенность **Овин-Парма**, протянувшуюся в меридиональном направлении между Щугором и верховьями реки Подчерем.

При пересечении Овин-Пармы находится несколько перепадов с глубинами 0,2-0,3 м. Ближайшая к Щугору сопка Овин-Пармы называется Почечук (Подщечук, Пычечук) – «бабушкин холм» (от коми *поч, почо* – «бабушка», *чук* – «холм»).

Высокие скалы, сложенные тонкослоистыми известняками каменноугольного возраста, иногда выступают прямо в русле реки.

Овин-ды

В 12 км ниже устья р. Тельпос прямо посреди реки вырастает огромный камень. Это Овин-ды (коми *ды* – остров, *овин* – амбар).

Овин-ды – геологический памятник природы, обломок скалы, «выпавший» из хребта Овин-парма, сложенный известняками каменноугольного возраста с желваками кремней нижнего карбона.

³ коми слово «парма» означает «лесистый кряж, увал».

«Овин-Парма называется так потому, что тут на середине реки торчит огромный камень, остаток разрушенного рекой кряжа, напоминающий видом своим овин», – писал Б. В. Безсонов в 1908.

Ниже Овин-Пармы русло Щугора сильно меандрирует; спокойные плесы чередуются с небурными, но мелководными перекатами, приуроченными к крутым поворотам реки, пересечению скалистых гряд, островам.

От острова Вочаёльди до Средних Ворот Щугор течет одним руслом.

В 20 км после р. Тельпос Щугор принимает слева реку Седью («черная река», от коми *сьод* – «черный»). Выше устья реки находится большой порог.

В устье Седью расположена туристическая стоянка: кострище, место для размещения палаток.

В 8 км ниже впадения Седью Щугор круто поворачивает на север. Ширина русла колеблется от 150 до 230 м. В русле встречаются крупные острова; пойма изрезана мелкими старицами.

Через 7 км на левом берегу- устье реки Гердью («красная река», от коми *гörd* – «красный»). Когда-то здесь стояла одноименная деревня. В километре ниже устья Гердью – геологиче-



На равнине, между Печорою и Уралом, параллельно с последним, часто встречаются отдельные кряжи, которые Зыряне называют пармами. Одни из парм длинные, другие короче, но все они образовались в виде складок при поднятии Уральского хребта»... Самая длинная цепь этих гор известна под именем Высокой Пармы. Она поворачивает к северо-западу, проходит около деревни Почерем и расстилается затем в плоскости по берегам Печоры. Долины у подошв уральских откосов и отдельных кряжей покрыты густым хвойным лесом, который, постепенно редая и перемешиваясь с листовными породами, восходит до известной высоты, сохраняя прямизну деревьев и здоровый их вид. Граница произрастания леса возвышается и понижается, смотря по крутизне склонов и по стране света, к которой они сходят: более всего понижается эта граница обыкновенно на северо-западной стороне гор, потому что дующие с северо-запада холодные ветры задерживают рост и развитие деревьев. Над чертою леса крутыми подъемами возвышаются горы, которых самые крайние очерки принимают преимущественно две отличные одна от другой формы: или длинные хребты с скалистыми ребрами, или круглые кегли, совершенно похожие на базальтовые и трахитовые горные вершины других стран. Пологости и проходы в горах покрыты мохом и чахлою травою, выступающей из черных щелей и трещин дикого камня.

Ф.А. Арсеньев, 1885 г.

ский памятник природы «Урочище Гердью». Это невысокие, до 20 м, красивые скалы, тянущиеся на протяжении 250 метров по левому берегу Щугора. Ширина реки здесь около 100 м.

Пристань

Перед устьем реки Малый Паток справа в Щугор впадает небольшой ручей Пристань-шор.

Здесь находится геологический памятник «Пристань-шор» – скалы высотой 15 м тянутся по правому берегу Щугора на протяжении 350 м. Урочище Пристань – еще и историко-культурный памятник. Название скале дано не случайно: во времена расцвета в этих местах торговли здесь, на проходившем рядом Сибиряковском тракте, находилась «пристань», где привезенные из Сибири товары перегружали с оленей на баржи – для дальнейшего сплава по Щугору и Печоре.

Малый Паток

На 42 км от р. Тельпос справа в Щугор впадает крупный приток **Малый Паток** (Бчет Паток). Название Паток происходит от русского слова *поток* – стремительно текущая вода. Длина реки 73 км, площадь бассейна – около 800 км².



Малый Паток по удельной водоносности (количеству воды, стекающей в среднем за год в 1 сек с 1 км² площади бассейна) не уступает горным рекам Западного Памира и Тянь-Шаня. Высокой водности реки способствуют высоты прилегающих хребтов и очень большое количество осадков, преимущественно снега.

Малый Паток берет начало из небольшого (600x180 м) карового озера Патокты, на высоте 650 м над уровнем моря, среди безымянных уральских вершин. Отметки высот в долине Малого Патока – от 230 м (в долинах) до 1035 м (на вершинах хребтов). Вначале река течет в широкой долине вдоль горных хребтов, затем выходит из предгорий на равнину и долго петляет среди заболоченных низин. Более половины площади бас-

ЛИСТВЕННИЦА СИБИРСКАЯ – настоящее украшение горных лесов Приполярного Урала: самая высокая, самая быстрорастущая. Даже здесь, в условиях короткого и прохладного лета, она достигает высоты более 25 метров, а диаметр ствола – свыше метра. По возрасту лиственница – настоящий долгожитель: 350 лет для неё не предел...

Изделия из лиственницы для человека практически вечны. Смолистая, твёрдая, прочная, древесина мало поддаётся гниению и разрушению. В Сибири лиственничные дома стоят сотни лет.



*Лиственница на
границе леса.*



По озерам М. Патока.

сейна реки занимают горные ландшафты, остальная часть покрыта лесными и болотами.

Главные левые притоки Малого Патока – речки Нянга, вытекающая из озера Паток, лежащего вблизи водораздела на высоте около 380 м, и Лорцемпея (38 км), берущая начало на восточном склоне горы Лорцемпея (1360 м). Это – типично горные потоки, с крутым падением (до 20 м/км), с быстрым, бурным течением, порогами и водопадами.

Кроме этих рек, в М. Паток впадает 57 безымянных притоков длиной менее 10 км.

Малый Паток, как и другие горные реки Урала, характеризуется крутым падением и быстрым течением – от 3 м/с на горных участках до 0,3 м/с на равнине. На водосборе реки насчитывается 45 небольших озер, общей площадью 2,78 км².

В верхней, горной части Малый Паток течет в глубоком ущелье. Ширина реки здесь около 15 м, глубина на перекатах – до 50 см.

Русло загромождено валунами – остатками оледенения, и обломками скал, скатившихся со склонов. Часты перекаты и пороги, через которые стремительно несется вода. Впадающие в

ПАДЕНИЕ РЕКИ – разность высот уровенной поверхности воды в двух точках, расположенных на некотором расстоянии друг от друга. Обычно вычисляется на 1 км русла и составляет для равнинных рек несколько сантиметров, для горных – несколько метров.

Падением реки определяется скорость ее течения, которая для туриста имеет значение не только в водном походе, но и в пешем: при переходе реки вброд даже при небольшой глубине поток может сбить с ног.



© Е. Шубнищина

Леса на Северном Урале перемежаются массивами переходных болот.



© С. Соколов



© В. Грицюк

Памятник природы Овин-ды – «выпавший» из хребта Овин-парма обломок скалы в русле Щугора.



© Е. Шубницкая



© В. Грицок

*«...тут на середине реки торчит огромный камень,
напоминающий видом своим овин».*





© Е. Шубницина

Горные ландшафты занимают более половины площади бассейна Малого Патока.



© Е. Шубницина



▲ Верховья реки Нямги, притока Малого Патока.


▼ Пойменные озера в долине Малого Патока.





© С. Соколов

▲ В нижнем течении справа, между долинами Малого Патока и Щугора, тянется невысокий лесистый хребет Мертвая Парма.



© Е. Шубницина



▼ Вид с г.Арья-нырд в долину Малого Патока.






© Е. Шубницкая

▲ Склоны гор покрыты россыпями курумов.
г. Арья-Нырд (М. Паток).

▼ База «Ущелье» на берегу М. Патока.



© Е. Шубницкая



База ПЭЖ «Ущелье».

реку горные ручьи иногда низвергаются с отвесных скал живописными водопадами.

В среднем течении ширина реки местами около 100 м, скорость течения – 1,5 м/сек, глубина на перекатах – 50-70 см, на плесах глубина – до 3,5 м.

В районе выхода реки из гор появляются относительно спокойные участки, с большим количеством озер.

Перед выходом М. Патока из гор на левом берегу расположена база «Ущелье».

На равнинном участке река образует рукава, в межень иногда пересыхающие, и небольшие острова.

БЕРЕЗА ИЗВИЛИСТАЯ хорошо переносит суровый климат, может расти на каменистой почве. Корни ее, изгибаясь между камнями, скрепляют россыпи, содействуют накоплению мелкозема. Ствол у нее изогнутый, особенно у основания. Коренные леса из березы извилистой приурочены к поймам рек и к верхним склонам гор.



Береза извилистая.

В нижнем течении справа, между долинами М.Патока и Щугора, тянется невысокий лесистый хребет Мертвая Парма. Свое название он получил после эпидемии сибирской язвы в стаде оленей, которое пас здесь когда-то один из местных жителей. В 1924 г. геолог Т. А. Добролюбова записала со слов местных жителей такую историю: «...Жил здесь когда-то остяк с женой, пас большое стадо оленей вместе с рабочим. Олени начали падать от сибирской язвы. Хозяин стал заставлять рабочего драть с оленей шкуры. Рабочий отказался. Тогда хозяин убил его. Сам стал снимать с оленей шкуры, но заразился и умер. Умерли также все олени. Поэтому и назвали эту возвышенность Мертвой Пармой».

В устье реки до 1956 г. существовала деревня Усть-Паток Малый. Деревня возникла после 1918 г., упомянута в 1920 г. (д. Малый Усть-Паток, 1 дв., 7 чел.) В конце 1926 г. здесь было 2 двора, 10 жителей (4 муж., 6 жен.). На карте 1938 г. обозначена как М. Поток.

Жители деревни занимались в основном рыболовством. Ф.А. Арсеньев в 1895 г. писал: «Ичет (малый) Паток особенно славится изобилием лоха и харьюза. Рыболовные артели забираются в его верховья за эту рыбу так далеко, как только может пройти лодка...». Т.А. Добролюбова записала в середине 1920-х.: «В поселке, расположенном выше устья Мал. Патока, на правом берегу, всего одна изба, сарай и баня... Рыбаки с Малого Патока везут в Усть-Щугор на продажу в кооператив свежую рыбу, а возьмут вместо этого соль, хлеб или муку, мануфактуру».

В устье М.Патока расположена туристическая стоянка: навес, кострище, место для палаток.



Приняв Малый Паток, Щугор становится еще более многоводным.

Отсюда начинается один из наиболее красивых участков реки: сзади на горизонте – воздушные силуэты гор с темной громадой Тельпосиза; уходящая вперед сверкающая на солнце река окаймлена зеленью прибрежных лесов из темных елей, стрелами возносящихся в небо, светло-зеленых берез и могучих кедров. Прямые глубокие плесы среди скалистых берегов тянутся местами по 4-5 км.

Через 12 км после М.Патока на берегу Щугора стоит изба Рублевая. Еще через 8 км – крупный остров Вочаёльди (*воча* – коми «напротив», *эль* – «лесной ручей», *ди* – «остров»). На острове есть хорошая стоянка.

От о. Вочаёльди до Средних Ворот уклоны реки постоянно изменяются, долина часто меняет форму и ширину: на меридиональных отрезках она узка, а на участках широтного направления становится шире и заболоченней. Обтекая труднорастворимые возвышенности, Щугор образует излучины, пойма тянется то по одному, то по другому берегу.

Дальше Щугор принимает характер полугорной реки: скалы подступают к берегам, суженное русло загромождено валунами. К этому участку приурочены бурные перекаты Зырянский и Мертвый.

Верхние Ворота

В 35 км ниже устья Малого Патока русло Щугора сужается до 80 м, образуя Верхние Ворота (Вельдор-кырта, от коми *вевдор* – «верх»).

Глубина реки у Ворот – около 10 м, поэтому скорость течения незначительна. Весной, в ледоход, в Воротах образуются заторы льда.

Отвесные скалы правого берега прорезал впадающий в Щугор глубокий ручей Вельдор-кырта-эль, протекающий в глубоком, заросшем лесом ущелье. Поднявшись на 200 м вверх по ручью, можно полюбоваться мощным красивым водопадом высотой около 15 м. В 1850 г. этот водопад произвел большое впечатление на Э.К. Гофмана: *«Прекраснейший из водопадов, какой я когда-либо видел, расположен у скалы Вельдо-Кырта»*.

Ниже Ворот на левом берегу Щугора, напротив устья ручья – хорошее место для лагеря.

Сразу же за Воротами Щугор поворачивает на запад. Долина и русло резко расширяются, по правому берегу появляется широкая пойма.

*Вода разбивалась
о лежащие внизу два
громадной величины
камня; брызги летели
в воздух и стояли в
нем мелкой пылью...
Вода крутилась в кот-
ле, как в мельничной
заборове, вследствие
чего образовалась в ней
глубокая выбоина...
Ничего подобного в
природе я не видал во
всю мою жизнь...*

*Ф.А. Арсеньев,
1885 г.*



В 3 км ниже Ворот спокойное течение реки нарушается. Здесь находится один из наиболее опасных перекатов Щугора – Чукля-Кось («Кривой перекат»), со сложным фарватером: крутой слив между двух островов. По всей его длине в шахматном порядке разбросаны многочисленные валуны, что при малой глубине и сильном течении делает перекат труднопроходимым.



Фарватер проходит вдоль левого берега, круто поворачивая под самым островом к середине. Спуск идет по узкой, бурной, но глубокой протоке, отделенной от переката островом, поэтому ее трудно заметить.

Средние Ворота

В 6 км ниже переката Щугор перекрывают Средние Ворота (Шер-Кырта, от коми *шёр* – средний) – самые высокие и грандиозные на Щугоре.

Русло здесь резко сужается с 250 до 70 м, образуя девятиметровую яму с тихим течением. Голые отвесные стены по обоим берегам поднимаются вверх на 60 м. Живописные скалы поросли стройным хвойным лесом; выделяются огромные кедры, наиболее «смелые» из которых стоят над самым обрывом.

Как и предыдущие, Средние Ворота сложены известняками, в которых встречаются многочисленные пустоты. В известняковых обнажениях правого



Средние Ворота Щугора.

Рисунок художника Бермелеева из книги Гофмана (1856 г.).

берега Щугора есть четыре пещеры: длина самой большой достигает 100 м, высота одного из гротов – 6 м. В скале над Щугором, на высоте 25 м, расположен грот высотой 3,5 м и шириной 5 м.

Ниже Ворот, на правом берегу Щугора, стоит изба «База ихтиологов», где может разместиться до 10 человек. Рядом с избой – навес, стол, кострище.

Начинающийся ниже Средних Ворот восьмикilометровый отрезок (до устья Б. Патока) резко отличается от предыдущего;



уклоны здесь меньше, река более широкая и спокойная. Долина расширяется, появляются крупные острова.

Перед устьем Б. Патока – бурный порог с высокими стоячими валами.

Большой Паток

В 9 км ниже Средних Ворот Щугор принимает справа самый крупный приток – Большой Паток (Ыджид-Паток) – самый крупный и водоносный приток Щугора, длиной 126 км.



Исток реки находится на высоте около 800 м вблизи водораздела, в 2 км от истоков реки Маньи, текущей на восточный склон Урала.

Среднее падение Большого Патока в среднем течении около 1,5 м/км, в русле много перекатов и небольших порогов. На водосборе реки находится 96 озер.

Долина реки очень живописна: над крутыми, поросшими тайгой склонами (лиственница, кедр, ель) поднимаются высокие вершины гор. Через 25 км слева впадает крупный левый приток – р. Выраю, еще через 4 км –



Хребет Сабля. Ледник Гофмана.

левый приток Потымью. Приняв их, Большой Паток становится более многоводным, русло расширяется до 90 м.

Местами река течет среди заболоченных берегов, в русле нередко мелководные протоки, острова. Между устьями Выраю и Потымью лесистая долина реки окаймлена крутыми возвышенностями, поднимающимися до 661 м над уровнем моря на северо-западе и до 587 м на юго-востоке. Ниже устья Потымью возвышенности подходят близко к правому берегу, обрываясь местами отвесно к реке.

Через 14 км после Потымью слева впадает р. Вангерью, а еще через 7 км справа появляется устье реки Седью. Отсюда можно совершить экскурсию к Саблинскому хребту, леднику Гофмана. На эту экскурсию потребуется не менее 4 дней: 16 км вверх по Седью, затем пешком долиной реки на север 18 км вдоль восточного склона Саблинского хребта.

Ниже Седью Большой Паток течет среди лесистых холмов Мертвой Пармы. Втиснутая в скалистые берега, река образует большие петли, течение местами очень быстрое, особенно на галечниковых перекатах. Русло временами расширяется до 150 м.

В 20 км ниже устья Седью Большой Паток принимает справа приток Гердью.

В устье Б. Патока находится крупный галечниковый остров, который затрудняет вход в приток. Его обходят по левой протоке. К острову приурочен сильный, длинный и мелкий перекат. Ширина реки здесь 180-200 м.

В устье Б. Патока, на правом берегу Щугора, до 1956 года стояла рыбацкая деревня Усть-Паток Большой. Впервые упомянута в сельхозпереписи 1916 г.: «починок Усть-Паток» – 3

двора, 13 жителей (4 муж., 9 жен.). На картах 1918 г. и 1938 г. – «Усть-Поток». В 1920 г. здесь было 4 двора, 25 чел.

Вверх по реке раньше существовала дорога, по которой, по видимому, шли торговые пути через Урал. А.Н. Алешков в 1929 г. писал: *«По Б. Патеку идет старая заброшенная дорога, о былом широком пользовании которой свидетельствуют дуги, остатки саней, волокуши и конские скелеты, встречающиеся по пути».*

Нижнее течение

От устья Б. Патока начинается нижний участок Щугора.

Долина реки здесь расширяется, появляются обширные пойменные луга, а скалистые берега отступают далеко в сторону. Водность реки почти удваивается. К многочисленным крупным островам, как правило, приурочены перекаты с глубинами до 0,3 м. Уклоны на этом участке незначительны. Крупных притоков в низовьях Щугора не принимает.



В 3 км ниже устья Б. Патока, на правом берегу Щугора, за островом Климади, стоит изба Совхозная, где может разместиться до 10 человек.



© Г. Гагин

▲ На горизонте видны воздушные силуэты гор с темной громадой Тельпос-иза. Сверкающая река окаймлена зеленью лесов из темных елей, светло-зеленых берез и могучих кедров.

▼ Березовое криволестье в бассейне М. Патока.



© Е. Шубякина

© С. Соколов






© Е. Шубницина

◀ Кедр достигает высоты 20 метров
в возрасте двух и более веков.

Кедровые орехи были когда-то у местных жителей одной из
главных статей дохода.



© Е. Шубницина



Отвесные скалы правого берега прорезал глубокий ручей Вельдор-кырта-эль (Водопадный), протекающий в глубоком, заросшем лесом ущелье.



«Вода разбивалась о лежащие внизу два громадной величины камня; брызги летели в воздух и стояли в нем мелкой пылью...»



Средние Ворота Шугора – самые высокие и грандиозные.





© Е. Шубницца

Огромные кедры стоят над самым обрывом.



© Е. Шубницца





© Е. Шубницина

В известняковых обнажениях Ворот есть четыре пещеры.

Остров Мичабечевник.

Напротив, на высоком правом берегу Щугора,
стояла деревня Мичабечевник.



© Е. Шубницина



Последний дом деревни Мичабечевник – «изба Степана» – стоял на берегу Щугора до 2001 г.

В 2008 г. в Мичабечевнике построен новый приют для туристов.



Мичабечевник



Деревня Мичабечевник. 1967 г.

Еще через 18 км русло Щугора разветвляется на две протоки, образующие остров Мичабечевник (коми *мича* – «красивый», *бечевник* – от слова «бечева» – низкий ровный берег, позволяющий вести лодку бечевой вверх по течению).

Напротив острова, на высоком правом берегу, когда-то стояла деревня Мичабечевник. В окрестностях деревни археологами была найдена стоянка первобытного человека.

Деревня Мичабечевник, возникшая в конце XIX в. (после 1896 г.), насчитывала когда-то около десятка дворов. Жители деревни занимались охотой и рыболовством, выращивали ячмень, овощи. После войны здесь был создан колхоз «Красный рыбак», занимавшийся заготовкой семги, которую переправляли в бочках в Печору. Рыбы было так много, что для ее заготовки своих людей не хватало – присылали рабочих с Печоры.



Бечевой вверх по реке.

Т.А. Добролюбова в 1924 г. писала: *«Эта первая деревня находится в 30 верстах от устья. Живет в ней всего 25 человек с маленькими детьми. Хозяином был старик, уроженец с. Вильгорт – он уже 30 или 35 лет как уехал оттуда с женой и пятилетним сыном. Некоторое время жил в Усть-Щугоре, затем перебрался на реку. Он один из первых поселенцев на р. Щугор, и 25 лет назад, по его словам, здесь не было ни одного жителя. Одна только семья старика насчитывает 13 человек. Сын его имеет 9 человек семьи, другая — 4 человека, а всего семей здесь четыре...».*

Во второй половине XX в. в деревне находился водомерный пост метеостанции Гидрометеослужбы, где работал последний житель Мичабичевника, Степан Савватьевич Мартюшев. В конце 1960-х здесь оставалась жить одна семья – Мартюшевых. В 1967 г. туристы, сплавлявшиеся по Щугору, писали в дневнике: *«В Мичабичевнике люди: Мартюшев Степан, Мартюшев Андрей (его двоюродный брат), женщина (жена Степана?), еще двое мужчин – и дети в количестве, не поддающемся учету...».*

В конце 1970-х Степан Мартюшев уехал из деревни в Усть-Щугор, но еще некоторое время приезжал сюда снимать показания на водомерном посту. Остатки последнего дома деревни – «избы Степана» – стояли до 2001 г.

Сегодня здесь построен большой приют для туристов, баня, дом инспекторов Национального парка.



Строительство нового дома для туристов в Мичабичевнике. 2007 г..

В километре выше Нижних Ворот начинается Доронинский пережат – один из самых опасных на этом участке: вода в узком фарватере с ревом приносится через крупные глыбы и валуны

на дне, образуя большие волны. Скорость течения здесь – около 2,5 м/сек.

Нижние Ворота

В 22 км ниже устья Большого Патока скалистые берега вновь стискивают русло, образуя Нижние Ворота (Ульдор-Кырта, от коми *улі* – «нижний») – самые, пожалуй, живописные на Щугоре.



*Нижние Ворота Щугора.
Рисунок из книги Гофмана и современное фото.*





А Нижние Ворота р. Щугор ... поистине прекрасны. Представьте себе мысленно, что гигантский меч разрубил гряду известняков, поросшую живописным лесом, и через эту расщелину устремилась вода, подмывая оба берега. Скалы уходят прямо в воду, которая гладит их, вылизывая волной и паводками, полирует их стенки, обнажая внутреннюю структуру известняка, вымывая трещиноватые известняки с образованием пещер...

П.А. Добролюбова, 1924 г.



В девственном лесу деревья редко ломаются у основания. Они либо выворачиваются с корнем (*вывороты, ветровал*), либо ломаются довольно высоко над землей (*остолопы*).

Вывернутые с корнем деревья называют *ВЫВОРОТАМИ*.

... начиная с самого узкого места, каждый пласт известняка в воротах отходит в сторону далее предшествующего ему, отчего ворота кажутся устроенными как бы из натуральных кулис. Самые пласты обнажены, гладки и ослепительно белы, но в тех местах, где они прилегают один к другому, в узких промежутках между ними по расселинам и трещинам, сбегают в них зеленые полоски дерна и кудреватого кустарника, украшая белые стены натуральными гирляндами... Отвесные, мрачные скалы испещрены темными щелями и струящимися оттуда ручьями.

Через узкий просвет ворот, как сквозь каменные рамы, видна по ту сторону широкая гладкая равнина реки. В плесе перед воротами река раскинулась в великолепнейший, широкий, гладкий, как зеркало, бассейн, обрамленный громадным хвойным лесом.

Ф. А. Арсеньев, 1885 г.

В пластах Ворот – 7 пещер, много ископаемых раковин.

После Нижних Ворот кончаются скалы, и дальше Щугор до самого устья течет в низких берегах. Ширина русла 300-350 м. Перекаты в русле небольшие, песчаные и песчано-галечниковые.

После устья ручья Катя-ель, впадающего слева, Щугор пересекает ЛЭП. Тропинка на правом берегу ведет на смотровую площадку на высокой скале. Внизу, у берега, выход сероводородного источника: бело-желтые от серы камни, соответствующий запах.



Обломанные на различной высоте естественные пни называют *ОСТОЛОПАМИ*.

Нижний пост

В 2 км выше устья находится кордон Национального парка — «Нижний пост»: дом инспекторов, приют для туристов, летняя кухня, баня.



КЕДР СИБИРСКИЙ (правильно — *сосна сибирская*) составляет до 40 % щугорских лесов. Возраст деревьев достигает 200-250 лет. Растёт кедр медленно, достигая 20 метров высоты только в возрасте двух и более веков.

Кедр чрезвычайно неприхотлив: он может хорошо расти как на богатых, так и на бедных почвах, и даже на голых скалах.

Человек с глубокой древности использовал плоды кедра — и в пищу, и в качестве лекарства. Трудно найти дерево, способное соперничать с ним по комплексу полезных качеств. Академик И. И. Лепехин в конце XVIII века писал о кедровниках Урала: «Главнейший в сих плод — кедровые орехи, которые крестьяне не сеяв и не орав безданно и безошлинно, но



Вверх по склону раскинулась настоящая девственная тайга, основу которого составляют ель и кедр.

Кедровые орехи были когда-то у местных жителей одной из главных статей дохода. Однако, заготавливали шишки поварварски, срубая ради них могучие деревья. Т.А. Добролюбова писала: «Местные жители безжалостно срубают могучие кедры, чтобы добыть кедровые шишки. Они жалуются, что стало мало кедра, однако сами уничтожают его».

Собирание кедровых орехов (меледы) доставляет здешнему населению немаловажный доход: лет тридцать тому назад, когда кедровых лесов было больше, промысел кедровыми орехами был едва ли не выгоднее всех других промыслов Припечорья. Теперь он уменьшился более чем наполовину, чему виною сами зыряне, весьма неэкономично обращающиеся с плодородными кедровыми деревьями. Отыскав кедр с орехами, они, вместо того, чтобы взлезть на него и осторожно оборвать шишки, срубают дерево, обламывают те ветки, на которых больше шишек, и складывают их в большую кучу.

Ф. А. Арсеньев, 1885 г.

не менее хлебопашного крестьянина, достать могут...».

Ценен кедр не только орехами, но и своеобразной древесиной. Она имеет красивую текстуру розоватого оттенка, легко поддается резанию и полировке, потому широко используется в народных промыслах.

Крестьяне Печорского края делали из кедра мебель. В сундуках,

сделанных из кедровых досок, хорошо хранились одежда и меха, благодаря антисептическим свойствам этого дерева, не заводилась моль. Особенно широко использовали кедровые доски для внутренней отделки жилья. Считалось, что запах кедровой смолы укрепляет здоровье людей. Смолой кедра охотники лечили гнойные раны и порезы.



Но вот долина реки расширяется, в русле появляются острова, – и через несколько километров течение выносит лодку в Печору. Устьевой мелководный участок Щугора, тянущийся от устья вверх почти на 2 км, труднопроходим в межень из-за мелководья. По берегам раскинулись луговые припечорские низины луга, местами заболоченные – рай для водоплавающей дичи, заселяющей разбросанные по лугам многочисленные торфяные озера, называемые здесь «водоимнами». Их образуют во время весеннего таяния снегов быстро стекающие с гор потоки.

По прибрежной равнине Щугора кое-где разбросаны поляны. Дымившийся пар с этих полян и крик чаек изобличали присутствие курей (луговых озер)... Я направился на крик чаек, рассчитывая попасть или на большее торфяное озеро, или на водоимну... Такие водоимны, или черторои, обрастают по берегам рақитником, заглушаются болотными травами и служат превосходнейшим местом для обитания уток.

Берега Щугора при устье на пространстве двух или трех верст состоят из наносной равнины, поросшей березами и ивами....

Ф. А. Арсеньев, 1885 г.

В месте впадения Щугора в Печору образовался «конус выноса» Щугора, по которому тонким слоем веером растекается светлая щугорская вода.

В километре ниже устья ниже устья Щугора, на левом берегу Печоры, находится деревня **Усть-Щугор**.

д. Усть-Щугор

Деревня Усть-Щугор (*Тиугор, Щугорское, Усть-Щугер, Щугур-Дин*) стоит на высоком песчаном откосе, на левом берегу Печоры, в километре ниже устья Щугора. С обрыва открывается вид на бесконечные таежные леса.

Деревня была когда-то центром Усть-Войской волости. Впервые упомянута в 1784: дер. Тшугор, 13 дворов, 72 чел. В 1859 в д.Щугорской было 26 дворов, 167 чел. В 1875 здесь был открыт фельдшерский пункт, в 1886 – церковно-приходская школа, в 1903 — мужское земское училище, в 1904 — женское земское училище и библиотека.

В конце XVIII века здесь был постоялый двор купца Сибирякова: дома, конюшни, нескольких огромных складов. Напротив деревни, где выходил к Печоре Сибиряковский тракт, была перевалочная база купца Сибирякова – двухэтажный склад, стоявший до 1980 г.

В 1905-1906 гг. в местном волостном управлении работал писарем основоположник коми советской литературы, поэт, драматург, композитор и общественный деятель Виктор Савин (Нёбдинса Виттор, 1888-1943).



© Е.Шубницина

Знаменитый щугорский хариус.




© Е.Шубницина



© Е. Шубицина



© Е. Шубицина





Нижние Ворота – самые живописные на Щугоре.
Выходы известняковых скал в виде серии выступов-кулис
возвышаются над пропилившей их рекой.





▲ Скалы уходят прямо в воду, которая гладит их, полирует их стенки, вымывая трещиноватые известняки с образованием пещер.

▼ В конце июня на скалах и островах зацветает пион – «марьин корень».







© Е. Шубникова

Нижний пост Национального парка.

«Прозрачность воды в Щугоре изумительная: маленькие камешки, песчинки крупного хряща можно рассмотреть в ней на саженной глубине...»




© А. Сорокин



© В. Михайлов

Деревня Усть-Шугор.

«...Недалеко от того места, где Шугор впадает в Печору, ясно виднеется на горизонте Сабля-гора... С виду она замок какой-то волшебный с башнями и шпицами, с массивными колоннами и сводами...»



© Е. Шубницкая



В 1916 в с. Щугор насчитывалось 45 дворов, 193 чел. До 1920-х годов здесь была церковь, которую позже сожгли.

Основным промыслом местных жителей было рыболовство.

... верстах в 300 от Проицкого погоста впадает в Печору река Щугор, где уже хлеба не сеют, так как он здесь вовсе не родится, а занимаются больше рыбной ловлей. Для лова рыбы крестьяне поднимаются в верховья реки и производят самый лов артелями: все тут дело в том, чтобы условиться человекам 40 или 50, загородить реку зақолом, поставить в свободные места морды, да и неводить с верховья қ зақолу; понятное дело, что вся рыба промысловая, если она в невода не попадет, то затешется прямо в морду. Одной семги на брата выходит пудов по 18 -20.

В. Майнов, 1881 г.

В 1930 г. в Щугоре имелись приемный покой, школа, изба-читальня, пароходная стоянка, потребительское общество и кредитное товарищество, крестьянский комитет, участок милиции. При советской власти здесь был колхоз «Первое мая», где имелись коровник, конюшня, маслозавод. В дальнейшем Щугорский сельсовет был ликвидирован, село опять стало деревней. К 1970 г. в Усть-Щугоре оставалось 199 жителя, к 2000 - 51 чел. в 30 хозяйствах.

В Усть-Щугоре отбывал ссылку за революционные убеждения М.Е. Никифоров, первый председатель комитета бедноты, убитый белогвардейцами в 1919 г.

Период гражданской войны – одна из самых драматических страниц в истории деревни. Известна «Ляпинская операция», когда в ноябре 1918 г. красноармейский отряд Ивана Зарубина, пройдя Сибиряковским трактом за Урал, захватил село Саранпaulь (Ляпино), куда к осени 1918 г. было свезен хлеб, заготовленный в Сибири для населения севера Архангельской губернии.

В конце 1918 – начале 1919 гг. отряд вывез из Ляпино через Щугор в Коми 12 тысяч пудов хлеба. В январе 1919 г. батальон белых под командованием князя Вяземского выбил красных из Ляпино. Остатки зарубинского отряда отступили в Усть-Щугор, потеряв половину людей убитыми и пропавшими без вести. 20 февраля 1919 г. отряд Зарубина попал в засаду у с.Подчерье и был почти весь уничтожен; сам Зарубин погиб в бою.

Эти события легли в основу романтической поэмы коми поэта С.Попова «Щугорса зон» («Парень из Щугора»). В поэме рассказывалось о подвиге Кости Никифорова, паренька из деревни Щугор, боровшемся за счастье народа и погибшего в бою от белогвардейской пули. Вместо павшего от рук кулаков отца-коммуниста, возглавлявшего деревенский комитет бедноты, главный герой поэмы в составе красноармейского отряда отправляется в трудный поход в Ляпино, за хлебом для голодаю-



Рассказ Николая Максимовича Алтухова, д. Усть-Щугор

В 1975 году приехал из Орловской области в коми деревню – Усть-Щугор.

Деревня Усть-Щугор образована давно. До 1920-х годов стояла здесь церковь, которую потом спалили. Хоронили возле нее богатых, знатных людей. До сих пор на ее месте лежит мраморная плита с надписью «... Купец 1 гильдии ... г. Чердынь, дата рождения и дата смерти». В этой церкви жил поп с семьей, она стояла на горе как раз напротив устья р. Щугор, так ее и называли «поп-гора». Когда церковь спалили, попу выгнали или отправили куда-то – неизвестно...

Еще рассказывали, что при царской власти было 2 гимназии – мужская и женская (до 50 учащихся каждая).

При советской власти был колхоз «Первое Мая» (коровы, лошади, конюшня) и маслозавод, откуда продукцию поставляли в Кедровый Шор. Вообще обширно деревня горела 4 раза.

В деревне встретил я старика, звали Иван Иванович, слепой был. Вот что он мне поведал: «Когда я был еще ребенком, лет 8-10, с отцом летом мыли золото на Щугоре, зимой охотились. Сейчас нашел бы это место, да слепой... Никаких названий не помню...». По моим подсчетам – это был примерно 1885 год.

Еще один усть-щугорский мужик – Мезенцев Виктор Иванович – рассказывал мне, что выловил на р. Печоре семгу в 42 кг, тащил волоком до дому.

В 1942-43 гг. в деревне высадился немецкий десант, человек 10. Жили неделю, потом на лодках спустились до Приуралья.

Напротив деревни стоял двухэтажный склад купца Сибирякова, когда-то там была перевалочная база. Существовал он до 1980 г., пользовалось им Усть-Войское сельпо. Усть-Щугорские старики рассказывали, что еще в конце 18 века стоял здесь постоянный двор купца Сибирякова. Он приезжал в основном 2 раза в год – в конце и в начале навигации. Возили товар пароходами с Печоры целый год и складировали на этом постоянном дворе, который состоял из нескольких огромных складов, домов, конюшни. По тракту возили на лошадях с саними и оленях на нартах, исчислялось упряжей сотнями. Возили с Сибири в основном хлеб, сахар, соль, всякие железяки, надобные в хозяйстве. У нас же покупали рыбу, пушнину, дичь, ягоды, грибы. Вдоль тракта также ставились зимовья и конюшни из расчета, чтоб караван прошел, сколько может пройти, и остановиться на отдых. Ведь это была единственная связь с Сибирью.



Для поддержки работы тракта, погрузки товара и в зимовьях работало много людей, набирали из местного населения, жили даже семьями.

Последний склад Сибирякова распилили лет 15 тому назад.

Еще до 1975 года приходили по тракту стада оленей. В 1919 году красноармейцы с Ляпина везли хлеб с Сибири. По тракту их встретили белогвардейцы наши подчерские и расстреляли всех, братская могила их находится в деревне, некоторые даже с именами, фамилиями с надписью «Погибли у деревни Ляпино».

В деревне Мичабичевник было 15-17 домов. После войны открыли там колхоз «Красный рыбак», название говорит само за себя – заготавливали семгу и переправляли в бочках в Печору. В деревни были жилые дома, бани, ледники. Своих местных для заготовки семги не хватало, поэтому присылали людей с Печоры – рыбы было очень много. По р. Большой Паток была такая же деревня в 5-7 домов и в устье р. Б.Паток, домов тоже было штук 5, жили семьями, тоже заготавливали семгу, относились к этому же колхозу. Народ жил долгожители, зимой ходили на лыжах.

В Мичабичевнике был метеопост, заведовал им Мартюшев Степан Савватьевич – последний житель деревни. Утром и вечером снимал показания, передавал в Щугор на метеостанцию, далее данные передавались в Архангельск. Когда он умер, пост остался заброшенным.

Еще один метеопост был возле р. Торговая (ныне метеостанция Верхний Щугор). В 1920-23 гг. она еще работала, штат был в 6 человек с семьями. Были жилые дома, подсобные постройки. Мужики охотились, а жены наблюдали. Закрыта она официально давно, ликвидировали за ненадобностью.

Записала М.И. Вязова, д. Подчерье.

щего села. Важное место в поэме занимает описание Щугора, северной природы. В поэме точно обозначен маршрут красного отряда по Сибиряковскому тракту через Уральские горы и гору Тельпос-из в Ляпин.

3 марта 1919 г. Усть-Щугор захватили белоповстанцы под командованием старообрядца Н.А.Шахтарова; активисты Советской власти были расстреляны. Белогвардейский гарнизон в с.Усть-Щугор продержался дольше, чем в других местах Коми, и сдался только 9 марта 1920 г. На этом, практически, завер-

шилась гражданская война на территории Коми края. Многие участники белопартизанского движения еще долго скрывались в лесах Урала.

О трагических событиях того далекого времени напоминает памятник-obelisk перед деревней, на высоком левом берегу Печоры.

Сегодня Усть-Щугор – маленькая деревня, жизнь в которой почти замирает зимой и несколько оживляется летом, за счет отпускиков и туристов. Прямо за деревней начинается болото с голушкой и морошкой, местные леса в сезон изобилуют грибами.

С устья Щугора вниз по Печоре открывается прекрасный вид на далекий заснеженный хребет Сабля.



... Недалеко от того места, где Щугор впадает в Печору, ясно виднеется на горизонте Сабля-гора, тянущаяся на 25 верст в длину, при ширине всего в 3 версты. С виду она замок, какой-то волшебный с башнями и шпицами, с массивными колоннами и сводами. ...

Б. В. Безсонов, 1908 г.

От Усть-Щугора можно добраться до г. **Вуктыл** (90 км вверх по Печоре) или г. Печора (вниз по Печоре). В летнее время, когда позволяет вода, здесь ходит рейсовый теплоход.

Город Вуктыл



«Город газозиков» Вуктыл расположен на правом берегу р. Печора, близ впадения в неё р. Вуктыл, в 575 км к северо-востоку от Сыктывкара.

Гидроним Вуктыл образован из древнего финно-угорского термина



охт, ухт – «река, протока, волок», который в языке коми закономерно превратился в *вукт*; конечный элемент *-ыл* мог образоваться из коми *ёль* «ручей».

Население 13,3 тыс. человек (по данным 2008 г.), из них: русские – 63%, украинцы – 13%, коми – 10%.

Ближайшие железнодорожные станции – в г. Ухта (220 км) и Сосногорске (230 км), куда несколько раз в день ходит автобус.

Административный центр муниципального района «Вуктыл», граничащего с Троицко-Печорским р-ном, Сосногорским и Печорским горсоветами и Ханты-Мансийским автономным округом Тюменской области. Район образован в 1975 г. за счет территорий Печорского и Ухтинского горсоветов.

На территории муниципального образования 10 населенных пунктов: город Вуктыл, село Дутово, поселки: Лемты, Лемтыбож, Подчерье, Усть-Соплеск, Усть-Воя, Шердино, деревня





Усть-Шугор. Наиболее интересные села, сохранившие национальные традиции – Дутово и Подчерье.

Вуктыл возник в 1966 г. как посёлок в связи с открытием в начале 1960-х гг. Вуктыльского нефтегазоконденсатного месторождения. Вся история города связана с открытием и разработкой этого месторождения, первые сведения о котором были получены по данным геосъемки Т. А. Добролюбовой в 1933 году и В.А. Аношина в 1956 году.

Через год началось строительство газопровода «Сияние Севера» Вуктыл – Ухта – Торжок. В 1968 г. Вуктыл получил статус рабочего поселка, в 1975 г. поселок стал центром нового Вуктыльского района. В 1984 г. Вуктыл преобразован в город. Головное градообразующее предприятие – Вуктыльское газопромысловое управление (ВГПУ).

Сегодня Вуктыл – небольшой городок, где живут добытчики и транспортники газа, а также те, кто их обслуживает. У города есть свои традиции, своя строгая и красивая северная культура. Почти все жители знают друг друга – как в одной большой семье.

Основные предприятия района – Вуктыльское газопромысловое управление ОАО «Севергазпром», Вуктыльское линейное производственное управление магистральных газопроводов, МУП «Вуктылжилкомхоз», Вуктыльский филиал Агрофирмы «Северянин», Вуктыльский филиал ОАО «Севергазпром».

Географически город «отделен» от Большой земли Печорой, переправа через которую осуществляется летом – паромом, зимой – по понтонному мосту.

Зимняя переправа – в районе п. Подчерье или п. Лесной – позволяет добраться до зимника на г. Печору (около 300 км). В советское время работал аэропорт, теперь здесь выполняются только вертолётные маршруты «Газпрома».

Адреса и телефоны

Телефонный код 82146.

Администрация. Комсомольская, 14. 2-12-72, факс 2-12-72.

Дворец Молодежи. Тел. 2-22-22. Бассейн, залы для единоборств.

Дирекция Национального парка «Югыд ва»: 169570, Республика Коми, г. Вуктыл, ул. Комсомольская, 5, тел./факс 8(82146) 24-7-63.

Кафе «Сияние Севера» – ул. Пионерская, 5а, тел. 8(82146) 21-6-87

Кафе «Пиццерия» – ул. Комсомольская, 23,

Кафе «Чебуречная» – ул. Комсомольская, 1

Столовая «Уют» – ул. Комсомольская, 9, тел. 8(82146) 22-0-30

Гостиница «Вуктыл» – ул. Пионерская, 20, тел. 8(82146)21-5-56

Гостиница МУП «Вуктылжилкомхоз» – проезд Пионерский, 3, тел. 8(82146) 21-2-26, 24-4-51

Аптеки – ул. Пионерская, 7а; ул. Комсомольская, 6; аптечный киоск в магазине «Товары для дома» – ул. 60 лет Октября -76.

Дворец Молодежи – ул. Комсомольская, 23

Городская баня – ул. Пионерская, 46

Автостоянка – проезд Пионерский

Храм Благовещения Пресвятой Богородицы – ул. Коммунистическая, 8



Вы навсегда сохраните в памяти высокие, покрытые снегами вершины «Гнезда ветров», шумящие ручьи и водопады, мягкие прозрачные полутона и удивительный покой белых ночей уральского Приполярья...

Е. Масленников, 1961 г.

К.Ф. Жаков
БЕГСТВО СЕВЕРНЫХ БОГОВ¹
(Сказание)

...Великий Ён сел на вершину Тэлпозиз в Каменном поясе и дал голос всем прочим богам холодного, величавого севера. Сам он открыл книгу, которую взял с крыши неба, и читал там закон, которому повинуются небо и земля, боги и люди.

Все услышали голос большого Бога и пришли по зову Его к мрачной вершине Уральских гор.

Первым подсел к нему страшный Войпель, бог северных ветров, крутящих снег зимою и листья осенью в дремучих борах и в сумрачных ложбинах. В руке он держал дубину, которою управлял своими стадами зверей и стаями птиц. За Войпелем у подошвы скалы села вещая Ёма, старуха с клюкой, злая-презлая, которая жила в короткое лето и в долгую белую зиму в большой избе в дремучем лесу. Из воды вышел древний Васа, водяной, седой старик. За ним шли его дети: боги и богини ручьев и рек... Злой судья, темный бог Куль, вылез из каменных недр земли... Мать земли прилетела – ветхая старуха, которая была в старину щедрей и давала злаки, состоящие из одного огромного колоса без соломы, но теперь стала скупа – с тех пор, как небо поднялось от земли, рассердившись на деревенскую хозяйку, положившую детское белье сушить на край неба. Она сейчас прилетела узнать последнюю судьбу милых детей своих – богов и людей севера.

И стал он читать, держа на коленях великую книгу судеб: «Идет с юга новая вера, и вас, прежних богов, забудут новые люди. Хотите ли подчиниться новому порядку и помириться с судьбою? Видите, идет там, за лесами, за рекою, по пыльной дороге черный монах с крестом в руке; он переменит нашу веру».

И все боги тут заговорили и заволновались, угрожая монаху, который шел переменить старую веру новой религией, захлопали в ладоши боги и богини, затем застучали ногами в каменистую почву Уральских гор, так что лесистые вершины Каменного пояса дрожали от гневных возгласов и топанья тяжелых ног бессмертных властителей севера.

Тогда великий правосудный Ён снова прочитал...: «Три века вам дано пробовать силы своего ума, действовать всеми путями, кроме насилия, поддерживать власть и значение; через три века вы должны, северные боги, если не преодолеете, уйти из этих лесов на крайний север, а здесь ваша власть кончится».

Заплакали боги и богини о горькой доле своей. Рыдали, упрекали судьбу в несправедливости и в жестокости.

«О чем же плачете вы, боги севера? Разве не сказка быстролетная – наша жизнь, разве не призраки – небо и земля, видимые взором, разве не устроены они на время моим волшебством, неизвестным ни богам, ни людям? Тихо, тихо живите, как неслышно живут великие леса севера, высокие горы востока и запада, как чуть зримо мерцают звезды небесные».

«Глядите, вот покажу я вам грядущее; века пройдут перед вами».

Посмотрели боги и богини и увидели: по всем селам и деревням белые церкви блистают в лучах солнца, церкви нового Бога. По рекам с юга направлялись войска неизвестного народа, и осаждали эти народы города северных жителей, брали их приступом, жгли эти города и избивали жителей. С востока из-за лесистых гор вогулы с их князем Асыкой нападали на северян и грабили их села и убивали жителей...

Северяне потянулись с длинными нортами-санями караванами на Печору и на Ижму с Вычегды и с Выми и населяли тундры с голубыми озерами, с травянистыми лугами, с редкими рощами и с белым ягелем. Пришли с чужих стран на их прежние места иноземцы, гости-купцы, и наняли жителей рубить леса дремучие, и видели боги, как сосны и ели падали лицом книзу на холодную землю под ударами топоров, как дрожали за жизнь ольхи и рябины, малютки-липы по берегам рек от стука железа. Пространные пармы оголели, и открылись их синие вершины.

Затем люди настроили большие дома с красными высокими трубами и изменили жизнь на севере. Погасла лучина в избах мужиков и умолкли девичьи песни за прялками и шуриющим веретеном, и длинные сказки прекратились.

Все закопошилось, засуетилось. Сначала заползали между оставшимися лесами длинные железные драконы с огненной ненасытной пастью, а потом залетали в воздухе неизвестные птицы с железными крыльями, с алчным клювом. Великие синие льды на море взрывались в воздух, и пламя взрыва летело навстречу Каленик-птице – северному сиянию.

Задрожали боги, видя картину за картиной разрушения прежней их жизни, и закричали в один голос: «Великий Ён, прекрати видения, или мы умрем все, хотя бессмертны мы!»

«Успокойтесь, – ответил им седой старец, хозяин неба, – много жилищ есть у меня для вас под небесной крышей, повесть же этой земли кратка и незначительна».

Три века буйствовали с отчаяния северные боги, пугая людей, истребляя их в лесах, топя их в морях и в реках и затем, когда кончилось время и сроки миновали, собрались все в безлюдных каменистых верховьях Печоры, сели в большую лодку и поплыли вниз по великой синей реке к другим народам, живущим на отдаленных, замерзших берегах холодного Ледовитого моря.

Но сны свои золотые и сказки лучезарные, песни веков и прошлых героев – оставили людям между соснами и елями, в шуме дождя, в вихре снега, в пении ручья, в завывании трубы и в хлопании досок тесовой крыши избы, в отдаленных отзвуках зари восхода и зари заката, братски обнимающих одна другую в белое, летнее, время, в лучах утренней и вечерней звезды, в беззвучном пении бледно-зеленого неба, в непрерывном шуриании небесного веретена вечнопротекающего времени, в дивноручистой смене лица природы, всегда юной, в звуках невидимых гусель, созвучия которого раздаются в сердцах поэтов, струны которых натянуты в междупланетных пространствах и незримо проведены тонкой паутиной сквозь души певцов...

Национальный Парк «Югыд ва»

- крупнейшая в России и Европе особо охраняемая природная территория, площадью 18917 квадратных километров. Территория парка протянулась на 300 километров с севера на юг по западному склону Уральского хребта, в самой высокогорной его части. Восточная граница парка проходит по главному хребту Уральских гор – границе Европы и Азии. С юга парк граничит с Печоро-Илычским заповедником.

Парк был создан на западных склонах Северного и Приполярного Урала в 1994 году.

В 1995 году Национальный парк «Югыд ва» включен в Список Всемирного Природного Наследия ЮНЕСКО – вместе с Печоро-Илычским заповедником, под общим названием «Девственные леса Коми». Это – первая из российских природных территорий, получившая такой высокий статус.

Позже в Список были включены объекты «Озеро Байкал» (1996), «Вулканы Камчатки» (1996), «Алтай — Золотые горы» (1998), «Западный Кавказ» (1999), «Центральный Сихотэ-Алинь» (2001), «Убсунурская котловина» (2003), «Остров Врангеля» (2004).

Одна из главных ценностей парка – вода: хрустально чистая, экологически безупречная. Это отражено и в его названии: «Югыд ва» в переводе с коми – «Светлая вода». Все реки парка несут «свежую» воду в Печору – одну из самых крупных и чистых рек Европы.

Главные реки парка – Кожим, Косью, Вангыр, Большая Сыня, Щугор, Подчерем. Большинство рек являются местами нереста знаменитого печорского лосося – семги. Из 21 вида рыб наиболее ценными считаются печорский лосось – сёмга, сибирский хариус и ледниковый реликт – голец-палия.

Незабываемую прелесть горному Уралу придают многочисленные озера. В парке их более 800, самые крупные – Торговое, Большое Балбан-ты. Грубепендиты, Падежа-ты. Наиболее живописны озера ледникового происхождения, расположенные высоко в горах.

В горных районах парка находится 38 небольших ледников. Самый крупный из них – ледник Гофмана – расположен на хребте Сабля.

Необычайное разнообразие ландшафтов позволяет на протяжении всего нескольких километров увидеть и густую хвойную тайгу, и лиственничные криволесья, и альпийские луга, и гольцовые тундры.

На территории парка расположены высочайшие вершины Урала: горы Народная (1895 м), Тельпос-из, Сабля, Карпинского, Колокольня и, конечно, символ парка – Манарага.

Территория уникальна по количеству и разнообразию памятников природы: скалы и пещеры, разрезы горных пород, озера и водопады, созданные выветриванием причудливые столбы-останцы и руины.

Большой интерес туристов вызывают прекрасные пейзажи горного Урала: альпийские луга и горные озера, стремительные реки, каньоны

и водопады, «каменные города» на склонах и причудливые скалы по берегам рек. Там, где реки прорезают складки увалистых предгорий – парм, по берегам высятся живописные отвесные обрывы, называемые Воротами.

Здесь находится самый крупный в Европе массив первичных бореальных лесов. Естественные леса – уникальные для Европы коренные массивы темнохвойной и светлохвойной тайги – занимают больше половины территории парка. Их по праву называют «лёгкими Европы».

Национальный парк – настоящая таежная сокровищница. Здесь насчитывается более 40 видов млекопитающих, в том числе бурый медведь, соболь, лось и северный олень, 204 вида птиц, включая занесенных в Красную книгу России орлана-белохвоста и скопу.

Флора насчитывает более 600 видов сосудистых растений, десятки видов мхов и лишайников. Большой интерес представляют редкие виды, занесенные в Красные книги.

Среди историко-культурных объектов – древние стоянки и культовые места, сакральные объекты, связанные с верованиями манси и коми, остатки поселений староверов в верховьях таежных рек.

Живописность и богатство ландшафтов Урала привлекает сюда ежегодно тысячи любителей «дикой», не испорченной цивилизацией природы.

Чтобы сохранить для людей богатство уральской природы, необходимо очень бережно относиться к нему. Поэтому в парке запрещены охота и рыбная ловля, рубка леса, проезд тяжелой гусеничной техники. Из всех видов туризма предпочтение отдается тем, которые наносят наименьший ущерб природе: это научный и познавательный туризм, фото- и видеотуры.

Национальный парк «Югыд ва» – это не только природный туризм. Это и научные экспедиции, и студенческие практики, международные семинары и конференции, детские экологические лагеря и полевые школы.

Кроме выполнения главной задачи – заботы о сохранности природных комплексов, сотрудники парка занимаются строительством приютов и стоянок, обустройством туристских маршрутов и троп. Активное участие в этих мероприятиях принимают местные жители и волонтеры.

Учитывая растущий во всем мире интерес к дикой природе, к неза тронутым цивилизацией местам, у экологического туризма в парке – большое будущее.

Дирекция Парка: тел./факс 8(82146) 2-10-57

НП «Югыд ва» 8 (82146) yugyd-va@mail.ru

Филиалы:

г. Печора, тел./факс: 8(82142) 3-45-34, pechora_park@mail.ru

г. Инта, тел./факс 8(82145) 6-20-93, park-inta@yandex.ru

Официальный сайт парка: www.yugydva.komi.com

Библиография

1. Алешков А. Н. Ляпинский край. / Северный Урал (Предварительные итоги Северо-Уральской экспедиции АН СССР и Уралплана по исследованиям 1926 и 1927 гг.). Материалы КЭИ АН СССР, № 7, 1929.
2. Арсеньев Ф.А.. Щугор. / В дебрях Севера. Сыктывкар: Коми кн. изд., 1999. С. 306-398.
3. Архипова Н.П., Ястребов Е.В. Как были открыты Уральские горы: Очерки истории открытия и изучения природы Урала. – Челябинск: Южно-Уральское кн. изд., 1982. 302 с.
4. Афанасьев А.П. Топонимия Республики Коми. Словарь-справочник. — Сыктывкар: Коми кн. изд., 1996.
5. Афанасьев А.П. Региональная ономастика. — Сыктывкар: 2001.
6. Бассейн реки Малый Паток: дикая природа. Под ред. Пономарева В.И. — Сыктывкар: Parus, 2007.
7. Безсонов Б.В. Поездка по Вологодской губернии в Печорский край к будущим путям на Сибирь. СПб, 1909.
8. Белоусов А. Летний поход на р.Щугор и г.Тельпосиз, 1998 г. <http://www.moshkow.nino.ru/TURIZM/shugor.txt>
9. Власов А. Древнее благочестие у коми. // Памятники Отечества. Земля Коми. 1996. № 36. С. 203—208.
10. Вуктыл – город газовиков. <http://www.geocaching.su>
11. Гербернштейн, С. Записки о Московитских делах. СПб. 1908.
12. Головкин В. К., Окочешников В. А. По рекам Урала. Свердловск, Средне-Уральское книжное издательство, 1973. 172 с. 24 с. вкл.
13. Голубчиков С.Н. Его звезда // Свет (Природа и человек), №10, 2000. С.50-52.
14. Городской сайт г.Вуктыла <http://www.vuktyl.ru/>
15. Гофман Э. Северный Урал и береговой хребет Пай-Хой. Исследования экспедиции Русск. геогр. об-ва в 1847, 1848 и 1850 гг., т. 2, СПб. 1856.
16. Девственные леса Коми. Памятник Всемирного культурного и природного наследия ЮНЕСКО. Ред. А.И. Таскаев. – М.: ООО «ИПЦ «Дизайн. Информация. Картография», 2005.
17. Демин В.Н. Традиции советской романтической поэзии в поэме С. Попова «Щугорская зона». // Коми филология. Труды ИЯЛИ КНЦ УрО РАН № 14 1972. Сыктывкар.
18. Емельянова Н. А. Путешествие, которое нельзя повторить. // «Вокруг света» № 7, 1946.
19. Жаков К. Ф. Дарук Паш. Бегство северных богов. // Под шум северного ветра. Сыктывкар: Коми кн. изд-во, 1990.
20. Жеребцов И.Л. Республика Коми. Энциклопедия, том 3. Сыктывкар, Коми кн. изд-во, 2000.
21. Жеребцов И.Л. Где ты живешь. Населенные пункты РК. Историко – демографический справочник. Сыктывкар, Коми книжное изд., 1994.
22. Замятин В.С. К «Гнезду ветров». Отчет о путешествии 4 к.сл. группы туристов г.В.Салда Свердловской обл. 1967. Архив городского турклуба г. Екатеринбург.
23. Калашников Н. В. Геологические исследования Т. А. Добролюбовой в Печорском крае (1921-1931 гг.). Екатеринбург: УрО РАН, 2002.
24. Карелин В.Г., Ромбандеева Е.И. Мансийские оронимы на вставке к карте Северного Урала А. Регули // Советское финно-угроведение. — 1989. — № 4.
25. Кеммерих А.О. Приполярный Урал: Путевод. — М.: ФиС – 1970 .
26. Кеммерих А.О. Северный Урал: Путевод. — М.: ФиС, 1969.
27. Ларин В., Паутов Ю. Бесценный дар. // Памятники Отечества. Земля Коми. № 36, 1996. М: Красный пролетарий.
28. Латкин В. Дневник Василия Николаевича Латкина во время путешествия на Печору в 1840 и 1843 годах. // Записки ИРГО кн. VII, 1853.
29. Левитов И. С. Сибиряковский тракт на Север. // Записки УОЛЕ, т. 10, вып. 3 и 4, 1887.
30. Лепехин И. Дневные записки путешествия доктора из Академии наук адъютанта Ивана Лепехина по разным провинциям Российского государства. – 1771.
31. Майнов В.Н. Забытая река // Живописная Россия. Т.1. 4.1. 1881.
32. Майнов В.Н. Забытая река. // Памятники Отечества. Земля Коми. № 36, 1996. М: Красный пролетарий.

33. Масленников Е., Истомин П., Рубель Р. Урал – туристская страна. Свердловск, 1964.
34. Матвеев А.К. Топонимия Урала как памятник языка и истории. // Известия Уральского государственного университета. – Екатеринбург, 2001. – № 19. – С. 7-11.
35. Матвеев А.К. Вершины Каменного Пояса. Южно-Уральское кн. изд., 1990.
36. Научные основы использования природных ресурсов Северного и Приполярного Урале для рекреационных целей. Раздел: Функциональное зонирование территории природного парка Коми АССР. Отчет (заключительный) по теме № 3.6.3.4. Коми филиал АН СССР, Комиссия по охране природы. Архив КНЦ УрО РАН, – Сыктывкар, 1974.
37. Национальный парк «Югд Ва». – М: Дизайн. Информация. Картография, 2001.
38. Ненецко-русский, русско-ненецкий словарь. Изд.3, испр. и доп. Филиал изд. «Просвещение», С.-Петербург, 2005.
39. Носилов К. Д. С Оби на Печору. Известия ИРГО, т. XX, вып.2. 1884.
40. Отчет группы туристов г. Перми
<http://webdesign.perm.ru/005/05/index3302.htm>
41. Очерки по истории географических открытий. УЧПЕДГИЗ Министерства просвещения РСФСР, М., 1949.
42. Перевод письма Венгерского путешественника Г.Регули к Члену РГО Академику Кеппену. Записки РГО, Кн.3, 1849 стр. 159.
43. Положение о комплексном заказнике республиканского (АССР) значения «Щургорский». Утверждено постановлением Совета Министров Коми АССР от 31 октября 1988 г №222 (приложение №4).
44. Положение о комплексном заказнике республиканского значения «Нарт-Сюю». Утверждено постановлением Совета Министров Республики Коми от 1 марта 1993 г №110 (приложение №53).
45. Пыстин М.С. Печора. Издание 2, переработанное и дополненное. Сыктывкар: Коми кн. изд., 1979.
46. Разумов О.Н. Александр Михайлович Сибиряков – предприниматель, меценат, исследователь. // Вестник Томского Государственного университета. Т. 268, ноябрь 1999.
47. Республика Коми. Энциклопедия. том 2. КНЦ УрО РАН. Сыктывкар: Коми кн. изд., 1999.
48. Связь времен. Составители Жеребцов И.А., Курочкин М.И., коллектив авторов. – Сыктывкар: Коми республиканский благотворительный общественный фонд жертв политической репрессий «Покаяние», 2000.
49. Север (серия «Библиотека туриста»). Сост. Л.В. Руф. – М: ФИС, 1975.
50. Соловьева Б.А. Александр Михайлович Сибиряков. // Природа № 9, 2000.
51. Сорокин П.А. Этнографические этюды.- Сыктывкар: Коми кн. изд., 1999.
52. Сошкина Е.Д. Телпос-из (Высочайшая вершина Северного Урала). Журнал «Северная Азия» №2(26) 1929.
53. Сухогозов П.Г. Легенды и действительность (очерки развития географических знаний о Севере и Коми крае с древнейших времен до начала XX века). Сыктывкар: Геопринт, 2000.
54. Туркин А.И. Топонимический словарь Коми АССР. – Сыктывкар: Коми книжное издательство, 1986.
55. Фишман М.В. Каменный пояс. Сыктывкар: Коми кн. изд-во, 2002.
56. Чернов Г. А. Полвека в Печорском крае. – М: Мысль, 1974.
57. Чернов Г. А. Туристские походы в Печорские Альпы. Изд. 2-е. ФиС: 1965. Коми кн. изд-во, 1974.
58. Шубницина Е.И. Сакральные объекты на территории Национального парка «Югд ва». Материалы Второй Международной конференции по дикой природе «Трибуна-12». Киев, 2006.
59. Шубницина Е.И. Отчет о студенческой экологической экспедиции Сыктывкарского лесного института (август 2000 г.).
60. Экологический мониторинг бассейна реки Малый Паток. Отчет. ООО ВНИ-ИГАЗ, филиал СеверНИПИГаз, 2002.
61. Юрьев Д.Ф. Топографическое описание Северного Урала и рек его обоих склонов. // Записки ИРГО, кн.6. Спб: 1852.

Топонимы, встречающиеся в местных названиях

Ва (коми) – вода

Вад (коми) – лесное
непроточное озеро с топкими
берегами

Вож (коми) – приток

Войвож (коми) – северный
приток

Вом (коми) – устье

Герд, горд (правильно – *гõрд*)
(коми) – красный

Ди, ды (правильно – *дi*)
(коми) – остров

Дор (коми) – край

Ёль (коми) – лесной ручей,
небольшая речка.

Из (коми) – камень, скала,
вершина горы

Ичет (правильно – *ичõt*)
(коми) – малый

Керка (коми) – изба, дом

Кос (коми) – сухой,
маловодный

Кось (коми) – каменистый,
порог, перекат

Курья (коми) – залив реки,
заводь, старица

Кырта (коми) – скала,
береговой утес, обнажение

Лунвож (коми) – южный
приток

Мань (манси) – малый

Мича (коми) – красивый

Не (манси) – женщина

Нёр (манси) – камень, гора

Нырд (коми) – отрог,
возвышенность в излучине
реки

Нюр (коми) – болото

Ош (коми) – медведь

Пай (ненец.) – камень, гора

Парма (коми) – заросшее
лесом поднятие, увал

Пывсян (коми) – баня, лесная
избушка

Пэ (ненец.) – камень, скала

Сале, саля (ненец.) – отрог,
мыс

Сарэм, сором (хант.) – сухой,
мелкий

Сед (правильно – *сьод*) (коми)
– черный

Ты (коми) – озеро

Ур (манси) – гора, хребет,
обычно покрытый лесом

Хальмер (ненец.) – покойник,
мертвец

Хор (ненец.) – олень

Чугра (коми) – заросшее
лесом поднятие, увал.

Чукля (коми) – кривой,
извилистый

Чукыль (коми) – извилина,
поворот

Шор (коми) – горный ручей

Ыджыд (коми) – большой

Ычет, ичет (коми) – малый

Ю (коми) – река

Югыд (коми) – светлый

Я (манси) – река

Яга, яха (ненец.) – река

Яран (коми) – этноним
ненцев

© Текст: Е. Шубницина

© Фото: Артем Сорокин (г. Екатеринбург)
Вадим Кучин (г. Сыктывкар)
Виктор Грицюк (г. Москва)
Валерий Михайлов (г. Вуктыл)
Виктор Салдин (г. Сыктывкар)
Галина Носова (г. Ухта)
Герман Гатин (г. Ухта)
Елена Шубницина (г. Сыктывкар)
Наталья Лебедева (г. Ухта)
Сергей Соколов (г. Ухта)
Юрий Потапов (г. Ухта)

© Фото на обложке Е. Шубницина

Макет, дизайн: Е. Шубницина, Н. Загорянский

Корректор: О. Кокорина

При подготовке книги использованы материалы:

Архива Национального парка «Югыд ва»
Музея им. Чернова Института геологии КНЦ УрО РАН
Архива городского турклуба г. Екатеринбурга
Отчета туристов г. Чайковский (рук. Ф. Хусаинов)

Национальный парк благодарит за помощь в подготовке книги:

А. И. Малафеева (г. Инта)
В. В. Умрилову (г. Вуктыл)
М. И. Вязову (с. Подчерье)
Н. А. Попову (г. Сыктывкар)
С. И. Плоскову (г. Сыктывкар)
Сотрудников городского турклуба г. Екатеринбурга
Руководство и коллектив Сыктывкарского Лесного института.

Национальный парк «Югыд ва» планирует продолжать работу над выпуском информационных материалов для посетителей. Ваши отзывы, пожелания и дополнения к книге с благодарностью принимаются по электронной почте по адресу shub@rol.ru или по почте на адрес парка (г. Вуктыл).

Оглавление

Общие сведения	3
Питание и водный режим	3
Гидрохимический режим	4
Название	5
История освоения и исследований	5
Озера	12
Истоки	13
Как добраться	13
Понью – Морою	16
Пороги	18
Метеостанция	21
Река Торговая	21
Глубник	24
Нярг-сюю	25
Гора Тельпос-из	25
Сибиряковский тракт	30
р. Дурной-ель – р. Тельпос	33
Река Тельпос	34
Овин-ды	36
Пристань	38
Малый Паток	38
Верхние Ворота	43
Средние Ворота	45
Большой Паток	46
Мичабечевник	49
Нижние Ворота	51
Нижний пост	54
д. Усть-Щугор	55
Город Вуктыл	60
Национальный Парк «Югыд ва»	66
Библиография	68
Топонимы, встречающиеся в местных названиях	70

Подписано в печать 20.05.2009 г. Формат 90x100/32.

Бумага Union Art НВ 80 г/м². Печать офсетная.

Гарнитура «Times». Усл. печ. л. 6,25. Заказ № 3172. Тираж 2000.

Отпечатано с оригинал-макета заказчика

в полном соответствии с предоставленными материалами

в ООО «Коми республиканская типография»,

167982, г. Сыктывкар, ул. Савина, 81,

тел./факс: (8212) 28-46-72, 28-46-74.